

**PROGRAM HOSPODÁRSKEHO A SOCIÁLNEHO ROZVOJA OBCE
KAMIENKANA OBDOBIE 2015 – 2023**

Názov:	Program hospodárskeho a sociálneho rozvoja obce Kamienka na obdobie 2015 - 2023
Územné vymedzenie :	Prešovský kraj, okres Humenné, obec Kamienka
Dátum schválenia PHSR:	
Dátum vydania Rozhodnutia OÚ Humenné , odbor starostlivosti o životné prostredie o posudzovaní vplyvov na ŽP	
Obdobie platnosti:	2015 - 2023
Verzia	1.0



1	ÚVOD	5
1.1	Obsah dokumentu	5
1.2	Súlad s východiskovými koncepcnými dokumentmi	7
2	ZÁKLADNÉ INFORMÁCIE O OBCI	10
2.1	História Obce	10
2.2	Geografická poloha	12
2.3	Prírodné pomery a klíma	13
2.4	Krajinná štruktúra	18
3	ANALYTICKÁ ČASŤ	19
3.1	Analýza vnútorného prostredia	19
3.1.1	Demografia	19
3.1.2	Bývanie	23
3.1.3	Trh práce a nezamestnanosť	24
3.1.4	Občianska a technická vybavenosť	27
3.1.4.1	Občianska vybavenosť	27
3.1.4.1.1	Vzdelávanie	27
3.1.4.1.2	Šport, športové zariadenia a voľný čas	27
3.1.4.1.3	Cestovný ruch	28
3.1.4.1.4	Zdravotníctvo	28
3.1.4.1.5	Sociálne služby	28
3.1.4.1.6	Kultúrne inštitúcie a kultúrne pamiatky	28
3.1.4.2	Technická infraštruktúra	29
3.1.4.2.1	Cestná sieť a dopravné systémy	29
3.1.4.2.2	Vodné hospodárstvo	30
3.1.4.2.3	Energetické hospodárstvo	30
3.1.4.2.4	Telekomunikácie	31
3.1.4.2.5	Odpadové hospodárstvo	31
3.1.4.3	Štandardy minimálnej vybavenosti obce	32
3.2	Zhodnotenie súčasného stavu územia - SWOT analýza	33
3.3	Analýza vonkajšieho prostredia	37
3.4	Identifikácia potrieb, východísk a možných riešení	38
4	STRATEGICKÁ ČASŤ	40
5	PROGRAMOVÁ ČASŤ	41



5.1	Špecifikácia a popis opatrení.....	43
5.2	Projektové zámery.....	50
5.3	Projektové zámery so spracovanou štúdiou / projektovou dokumentáciou / vydanými povoleniami	52
5.4	Merateľné ukazovatele	57
6	REALIZAČNÁ ČASŤ.....	59
6.1	Popis úloh jednotlivých partnerov pri realizácii PHSR OBCE, inštitucionálne a organizačné zabezpečenie realizácie	59
6.2	Komunikačná stratégia a koordinácia	59
6.3	Systém monitorovania a hodnotenia	60
6.4	Akčný plán na daný rozpočtový rok s výhľadom na 2 roky (n+2)	61
7	FINANČNÁ ČASŤ.....	62
7.1	Finančný plán	63
8	ZÁVER	65
9	POUŽITÉ ZDROJE.....	67
10	ZOZNAM POUŽITÝCH SKRATIEK	68
	Tabuľka 1. Harmonogram spracovania.....	6
	Tabuľka 2. Proces spracovania	6
	Tabuľka 3. Prehľad operačných programov a riadiacich orgánov	9
	Tabuľka 4. Základná charakteristika obce (k 31.12.2015).....	10
	Tabuľka 5. Výmera územia obce v hektároch rok 2015	18
	Tabuľka 6. Vývoj počtu obyvateľov podľa pohlavia.....	19
	Tabuľka 7. Pohyb obyvateľstva (2005-2015)	20
	Tabuľka 8. Veková štruktúra obyvateľstva v % rok 2015	21
	Tabuľka 9. Národnostné zloženie obyvateľov obce.....	21
	Tabuľka 10. Obyvateľstvo obce podľa vierovyznania obyvateľov.....	22
	Tabuľka 11. Obyvateľstvo podľa najvyššieho dosiahnutého vzdelania	23
	Tabuľka 12. Byty podľa typu budovy	23
	Tabuľka 16. Evidovaní uchádzači o zamestnanie v obci	25
	Tabuľka 17. Trvalo bývajúce obyvateľstvo v obci podľa ekonomickej aktivity	25
	Tabuľka 18. Ekonomicky aktívne obyvateľstvo odvetvia ekonomickej činnosti rok 2011.....	26
	Tabuľka 19. Národné kultúrne pamiatky v obci	29
	Tabuľka 20. Cesty v katastrálnom území obce	29
	Tabuľka 21. Vybavenosť obce	32
	Graf 1. Vývoj počtu obyvateľov od roku 2005 do 2015	20



Graf 2. Veková štruktúra obyvateľstva (2015)	20
Graf 3. Národnostné zloženie obyvateľov obce	21
Graf 4. Obyvateľstvo obce podľa vierovyznania obyvateľov	22
Graf 5. Obyvateľstvo podľa najvyššieho dosiahnutého vzdelania	22
Graf 6. Vývoj evidovanej miery nezamestnanosti (Okres Humenné, PSK, SR)	24
Obrázok 1. Mapa Prešovského samosprávneho kraja	12
Obrázok 2. Mapa okresu (zdroj mapy: Slovenská správa ciest)	13
Obrázok 3. Mapa geomorfologických jednotiek (Atlas krajiny SR, 2002)	13
Obrázok 4. Mapa pôdných typov v okrese (Atlas krajiny SR, 2002)	14
Obrázok 5. Klimatické oblasti (Atlas krajiny SR,2002)	15
Obrázok 6. Kvalita životného prostredia - zaťaženie okresov stresovými faktormi.....	17



1 ÚVOD

1.1 Obsah dokumentu

Príprava a vypracovanie Programu hospodárskeho a sociálneho rozvoja obce Kamienka na obdobie 2015 - 2023 (ďalej len PHSR), ktorý je strednodobým strategickým dokumentom, sa uskutočnilo v súlade so zákonom NR SR č. 309/2014, ktorým sa mení a dopĺňa zákon č. 539/2008 o podpore regionálneho rozvoja.

Príprava a vypracovanie dokumentu bolo koordinované samosprávou obce a na základe spracovania aktuálnych, relevantných štatistických údajov, na základe výstupov z analytickej časti, SWOT analýzy a identifikovaných potrieb, východísk a možných riešení vypracované dodávateľom.

Program hospodárskeho a sociálneho rozvoja obce Kamienka na obdobie 2015 - 2023 navrhuje opatrenia a aktivity, ktorých realizácia by mala zabezpečiť naštartovanie procesov podporujúcich rast miestnej ekonomiky. Implementáciu dokumentu podporí spolupráca obce so sociálno-ekonomickými partnermi v oblasti regionálneho rozvoja.

Stratégia, vrátane cieľov a priorít, je stanovená s ohľadom na existujúce endogénne a exogénne zdroje a prihliada na reálne možnosti čo najefektívnejšieho využitia a zhodnotenia týchto zdrojov s cieľom rozvoja a rastu konkurencieschopnosti hospodárstva, jedného z predpokladov dosiahnutia vyššej kvality života obyvateľov.

Obsah PHSR je definovaný nasledovne:

Analytická časť poskytuje databázu základných informácií, obsahuje komplexné hodnotenie a analýzu východiskovej situácie obce s väzbami na širšie územie. Identifikuje potreby, ktoré sú potrebami a zároveň predpokladmi a príležitosťami pre budúci rozvoj obce, ale poukazuje aj na možné riziká a ohrozenia vo väzbe na existujúce stratégie a koncepcie. Analytická časť naznačuje potenciál vo využívaní endogénnych a exogénnych zdrojov, ich limitov a rozvoja, analytická časť zároveň definuje podmienky udržateľného rozvoja obce.

Strategická časť definuje stratégiu rozvoja obce pričom zohľadňuje jeho vnútorné špecifiká a stanovuje víziu, prioritné oblasti, ako aj globálne a špecifické ciele. Rozvojové ciele budú dosahované pri rešpektovaní princípov regionálnej politiky v záujme dosiahnutia vyváženého a udržateľného rozvoja územia obce.

Programová časť obsahuje v rámci jednotlivých prioritných oblastí a stanovených cieľov zoznam a popis opatrení a aktivít nevyhnutných na zabezpečenie realizácie PHSR. Obsahuje



zároveň návrh predpokladaných projektových zámerov a súbor merateľných ukazovateľov, v niektorých podkapitolách uvádza konkrétne výstupy, výsledky a očakávaný dopad.

Realizačná časť je zameraná na popis postupov inštitucionálneho a organizačného zabezpečenia realizácie PHSR, spôsob komunikácie a koordinácie počas implementácie dokumentu, popisuje partnerstvo, systém monitorovania a hodnotenia s ustanovením merateľných ukazovateľov, navrhuje akčný plán pre vybrané aktivity s udaním vecnej a časovej realizácie a s udaním predpokladaných zdrojov financovania.

Finančná časť obsahuje finančné zabezpečenie, plánované finančné alokácie na jednotlivé opatrenia a aktivity, termín ich realizácie a predpokladané zdroje financovania jednotlivých aktivít v rámci implementácie Programu hospodárskeho a sociálneho rozvoja obce.

PHSR obce je otvorený strategický dokument. Bol spracovávaný v priebehu rokov 2015 a 2016.

Tabuľka 1. Harmonogram spracovania

Termín (rok / mesiac)	2015			2016			
	VII-VIII	IX- XI	XII	I.	II.	III.	IV.-VI.
Prípravná fáza							
Analytická časť							
Strategická časť							
Programová časť							
Realizačná časť							
Finančná časť							
Finalizácia, schvaľovanie, SEA							

Tabuľka 2. Proces spracovania

Zapojenie aktérov regionálneho rozvoja	<ul style="list-style-type: none"> - externou spoločnosťou - v spolupráci: <ul style="list-style-type: none"> o s externými odborníkmi o so starostom obce o so zamestnancami obce - konzultovaný: <ul style="list-style-type: none"> o s poslancami OZ - možnosť pripomienkovania: <ul style="list-style-type: none"> o dotknutými subjektmi o verejnosťou
Zapojenie verejnosti	<ul style="list-style-type: none"> - prostredníctvom online dotazníkového prieskumu na webovej stránke obce, - možnosťou konzultácií na OÚ - možnosťou konzultácií s externou spoločnosťou/ externými odborníkmi



Zohľadnenie názorov verejnosti	- zapracovanie výstupov z dotazníkového prieskumu do pripravovaného dokumentu
Publicita	- informácie zverejňované na webovej stránke - informácie zverejňované na úradnej tabuli - informácie poskytované na zasadnutiach komisií OZ
Financovanie spracovania	- z rozpočtu obce

1.2 Súlad s východiskovými koncepčnými dokumentmi

Obec plánuje v období rokov 2015–2023 komplementárne nadviazať na ďalšie koncepcie, plány, stratégie a programy na regionálnej, národnej a nadnárodnej úrovni, ktoré integráciou s rozvojovým dokumentom môžu prispieť k rastu konkurencieschopnosti miestnej ekonomiky a k zvyšovaniu kvality života obyvateľov obce. Obec plánuje dosiahnuť stanovené globálne a špecifické ciele prostredníctvom cielených tematických intervencií do vymedzeného územia.

Východiskovým dokumentom na národnej úrovni, o ktorý sa PHSR obce opiera je Národná stratégia regionálneho rozvoja Slovenskej republiky. Na regionálnej úrovni sú to strategické dokumenty Prešovského samosprávneho kraja a na miestnej úrovni dokumenty schválené obecným zastupiteľstvom. Dôležitú úlohu zohráva aj dokument regionálneho významu stratégia CLLD, pripravená na úrovni dobrovoľného partnerstva obcí, verejnosúkromného partnerstva, spojených spoločným záujmom, teda zvyšovaním výkonnosti miestnej ekonomiky regiónu.

Svojím tematickým zameraním bude PHSR v nadväznosti a doplnkovosti s nasledujúcimi aktuálnymi / pripravovanými dokumentmi:

miestna úroveň:

- Územný plán obce
- PHSR obce 2007-2013
- Stratégia CLLD

Úroveň PSK

- Program hospodárskeho a sociálneho rozvoja PSK na obdobie 2008-2015, sprac. 2008, aktualizovaná verzia sprac. 2010
- Koncepcia rozvoja sociálnych služieb na území PSK, 2009, dodatok 2011
- Program rozvoja vidieka PSK, 2015
- Rozvojová stratégia PSK pre cestovný ruch, 2009
- Stratégia PSK pre podporu a rozvoj podnikania, 2009



- Analytická štúdia efektívnosti pri využívaní energií v zariadeniach v zriaďovateľskej pôsobnosti PSK, rozpracované 2015
- Program energetického manažmentu PSK, rozpracované 2015
- Stratégia destinačného marketingu cestovného ruchu PSK, Prešov, 2014
- Generel dopravnej infraštruktúry, rozpracované 2015
- Koncepcia rozvoja sociálnych služieb na území PSK, 2009, dodatok sprac. 2011
- Koncepcia rozvoja informačného systému PSK, 2009
- Stratégia rozvoja a údržby ciest II. a III. triedy, 2014
- Program odpadového hospodárstva Prešovského kraja na roky 2011 – 2015, sprac. 2013
- Regionálna integrovaná územná stratégia PSK, rozpracované 2015
- Regionálna stratégia výchovy a vzdelávania na území PSK na obdobie 2013 – 2015
- Koncepcia dopravy vo verejnom záujme pre Prešovský samosprávny kraj, Územná prognóza, zadanie, návrh, 2015

národná úroveň

- Partnerská dohoda SR 2014-2020
- Národná stratégia regionálneho rozvoja SR
- Národná stratégia trvalo udržateľného rozvoja SR
- Stratégia, zásady a priority štátnej environmentálnej politiky
- Stratégia rozvoja dopravy SR do roku 2020
- Národný program reforiem Slovenskej republiky 2013
- Koncepcia územného rozvoja Slovenska 2001 v znení KURS 2011 – Zmeny a doplnky č. 1 KURS 2001
- Program stability Slovenskej republiky na roky 2012 až 2015
- Operačné programy SR financované z Európskych štrukturálnych a investičných fondov na programové obdobie 2014 – 2020
- Programové vyhlásenie vlády SR na roky 2012 – 2016
- Národný strategický plán rozvoja vidieka pre programové obdobie 2007 – 2013
- Program rozvoja vidieka 2014-2020
- Národná stratégia ochrany biodiverzity na Slovensku
- Program odpadového hospodárstva Slovenskej republiky na roky 2011 - 2015
- Koncepcia vodohospodárskej politiky SR do roku 2015
- Národný strategický plán rybného hospodárstva SR 2007 - 2013
- Operačné programy SR na programové obdobie 2007 – 2013
- Stratégia celoživotného vzdelávania a poradenstva
- Národný program rozvoja životných podmienok osôb so zdravotným postihnutím na roky 2014-2020
- Zákon NR SR č. 539/2008 Z. z. o podpore regionálneho rozvoja
- Zákonom 336/2015 Zákon o podpore najmenej rozvinutých okresov a o zmene a doplnení niektorých zákonov z 11. novembra 2015
- Zákon o posudzovaní vplyvov na životné prostredie č. 24/2006 Z. z. v znení neskorších predpisov



nadnárodná úroveň

- Stratégia Európa 2020
- Programy medziregionálnej spolupráce INTERREG - Program cezhraničnej spolupráce Poľsko – Slovenská republika 2014-2020

Implementáciou schválených nenávratných finančných príspevkov, teda efektívnymi investíciami - realizáciou aktivít v oblastiach stanovených v súlade s cieľmi Slovenskej republiky a rešpektujúcich ciele EÚ v katastri obce, získaných v rámci výziev vyhlásených jednotlivými SO/RO, podporia prijímatelia výkonnosť miestneho hospodárstva, čo sa odrazí vo vyššej kvalite života obyvateľov obce.

Tabuľka 3. Prehľad operačných programov a riadiacich orgánov

Operačný program	Riadiaci orgán
Ľudské zdroje (ĽZ)	MPSVR SR
Kvalita životného prostredia (KŽP)	MŽP SR
Integrovaný ROP (IROP)	MPaRV SR
Efektívna verejná správa (EVS)	MV SR
Rozvoj vidieka	MPaRV SR
Výskum a inovácie (VaI)	MŠVVaŠ SR
Integrovaná infraštruktúra (II)	MDVRR SR
Technická pomoc (TP)	ÚV SR
Európska územná spolupráca: <u>Program cezhraničnej spolupráce:</u> Poľsko – Slovenská spolupráca ENI Maďarsko – Slovensko – Rumunsko – Ukrajina 2014 – 2020	MPaRV SR
<u>Program nadnárodnej spolupráce</u> Stratégia Európa ETC Dunaj	ÚV SR
<u>Programy medziregionálnej spolupráce</u> <u>INTERREG</u> <u>ESPN</u> <u>URBACT</u>	MH SR MDVRR SR MDVRR SR



2 ZÁKLADNÉ INFORMÁCIE O OBCI

Tabuľka 4. Základná charakteristika obce (k 31.12.2015)

Kód obce	520349
Názov okresu	Humenné
Názov kraja	Prešovský samosprávny kraj PSK
Štatút obce	obec
PSČ	067 83 (pošta Kamenica nad Cirochou)
Telefónne smerové číslo	+421 57
Prvá písomná zmienka o obce (rok)	1451
Celková výmera územia obce [ha]	540,29
Počet obyvateľov	531
Hustota obyvateľstva na km²	98,33

2.1 História Obce

Historický vývoj na území súčasnej obce Kamienska prebiehal pravdepodobne už v období pred našim letopočtom. Svedčí o tom napríklad aj nález v obci Ptičie, vzdialenej od obce Kamienska len 14 kilometrov, pochádzajúci z obdobia okolo 250 rokov p.n.l. Ide o nález 236 strieborných keltských mincí, čím sa toto nálezisko zaradzuje medzi jedno z najväčších na území Slovenska. Tento nález je typický pre obdobie rozmáhajúcej sa výroby, a s tým súvisiaceho obchodovania. Z rímskeho obdobia na Slovensku je zaujímavý nález rímskych mincí z obce Kalinov vzdialenej cca 58 kilometrov severne od obce Kamienska. Oba nálezy sú dôkazom minimálne toho, že v relatívne blízkom okolí prebiehal obchodný ruch.

Obec Kamienska bola pravdepodobne založená v polovici 14. storočia na základe zákupného (nemeckého) práva. Prvýkrát sa v písomnostiach panovníka uhorského kráľa Žigmunda Luxemburského uvádza názov Kis Kemencze patriaci dnešnej obci Kamienska v roku 1416. V 15. a 16. storočí obec patrila šľachtickému rodu Drugethovcov, ako súčasť humenského panstva. Na prelome 16. a 17. storočia bola Kamienska stredne veľkou dedinou. V roku 1600 mala obec 19 obývaných domov poddaných a jeden – dva domy šoltýsov. Žili tu sedliaci aj želiari (poddaní s intravilánom, prípadne menšou výmerou pôdy v extraviláne, ktorá však nedosahovala výmeru sedliackej usadlosti). Je pravdepodobné, odvodzujúc od názvu jednej z častí obce Kamienska – Potašeň, že niekedy v období od konca 17. storočia do polovice 19. storočia sa v obci vyrábala uhličitan draselný, ľudovo nazývaný potaš, ktorý sa používal pri výrobe skla, mydla a bielení plátna.

V 17. a 18. storočí bola Kamienska stredne veľkou dedinou. V roku 1715 bolo v Kamienke 11 opustených a 12 obývaných domácností a 1 mlyn. V roku 1720 existovali v dedine 2 mlyny a



14 poddanských domácností, k tomu 3 trepárne a 1 píla. V roku 1777 bola ukončená stavba mosta cez rieku Laborec. V roku 1812 existovala v obci vysoká pec a taktiež ešte píla.

V roku 1773 mala obec názov Kis–Kemencze (Mala Kamienka), ktorý bol v roku 1786 pozmenený na Kisch-Kemencze.

Podľa údajov získaných z prvého sčítania obyvateľstva Uhorska, tzv. Jozefínskeho sčítania v roku 1787, žilo v Kamienke v 51 domoch 382 obyvateľov. Pravdepodobne od roku 1840 bola v obci Kamienka aj Základná rímskokatolícka ľudová škola a v školskom roku 1881/82 ju navštevovalo 78 žiakov. V roku 1912 postavili v obci na mieste pôvodnej školy novú. Od roku 1920 má obec oficiálny názov Kamienka.

Spolkový život v obci nebol taktiež zanedbateľný. V 30tych rokoch 19. storočia sa v obci nachádzal Spolok sv. Vojtecha. Tento spolok mal šíriť náboženskú literatúru v slovenskom jazyku, a tak popri náboženskom vzdelávaní budil národné povedomie ľudí.

V 40tych rokoch získala obec do svojho katastra rozsiahle lesné a poľné majetky od grófa Gejzu Andrásyho. Počas druhej svetovej vojny vznikli v blízkych lesoch partizánske jednotky. Kvôli ich podpore mala byť časť obyvateľov odvezená do koncentračných táborov, k čomu vďaka starostovi a učiteľke nedošlo.

Najvzácnejšou historickou pamiatkou v Kamienke je rímskokatolícky Kostol sv. Jána Nepomuckého. Bol postavený v roku 1799 v klasicistickom slohu.



2.2 Geografická poloha

V rámci územnosprávneho členenia patrí obec Kamienka k 665 obciam Prešovského samosprávneho kraja. V rámci okresu Humenné je jednou zo 62 obcí (vrátane mesta Humenné). Leží v južnej časti okresu, necelých 11 km juhovýchodne od okresného mesta Humenné. Územie obce leží v doline potoka Kamenica, na severozápadnom úpätí Vihorlatu. V rámci historického členenia obec patrila do Zemplínskej župy.

Najnižší bod územia obce sa nachádza v nadmorskej výške 210 m n.m. a najvyšší bod územia vo výške **xxxx** m n.m. Stred obce sa nachádza v nadmorskej výške 230 m.

Obrázok 1. Mapa Prešovského samosprávneho kraja

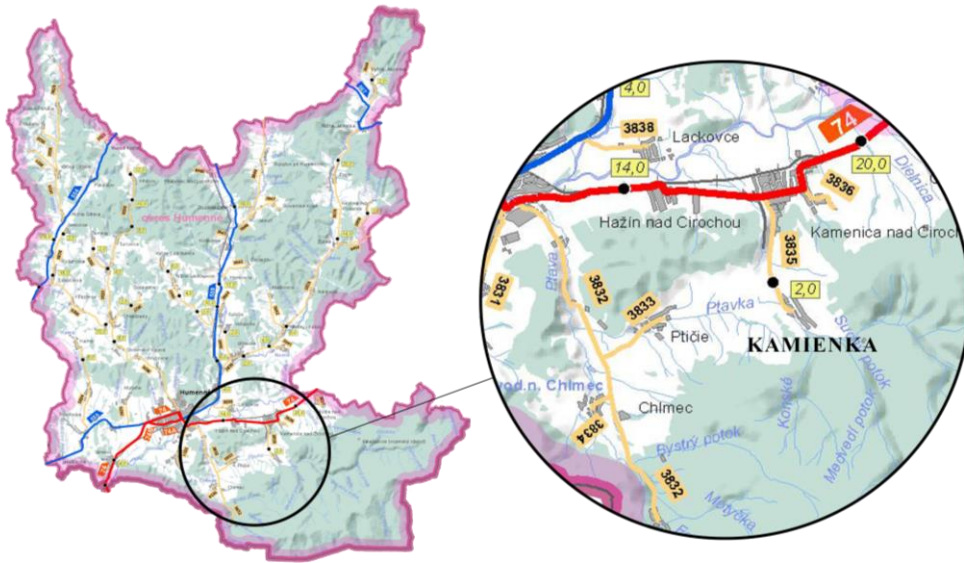


Katastrálne územie obce priamo susedí s katastrálnymi územiami obcí:

- a) na západe obec: Ptičie
- b) na juhu vojenský obvod: Valaškovce stred
- c) na východe obec: Kamenica nad Cirochou
- d) na severe obec: Hažín nad Cirochou



Obrázok 2. Mapa okresu (zdroj mapy: Slovenská správa ciest)



2.3 Prírodné pomery a klíma

GEOMORFOLÓGIA

Okres Humenné patrí do provincie Východných Karpát, subprovincie Vonkajších Východných Karpát, oblasti Nízkyh Beskýd, Laboreckej vrchoviny a Ondavskej vrchoviny Beskydského predhoria. Juhovýchodnú časť radíme do subprovincie Vnútorných Východných Karpát, Vihorlatsko – gutinskej oblasti – Vihorlatské vrchy.

Obrázok 3. Mapa geomorfologických jednotiek (Atlas krajiny SR, 2002)



Zdroj: Atlas krajiny SR, 2002

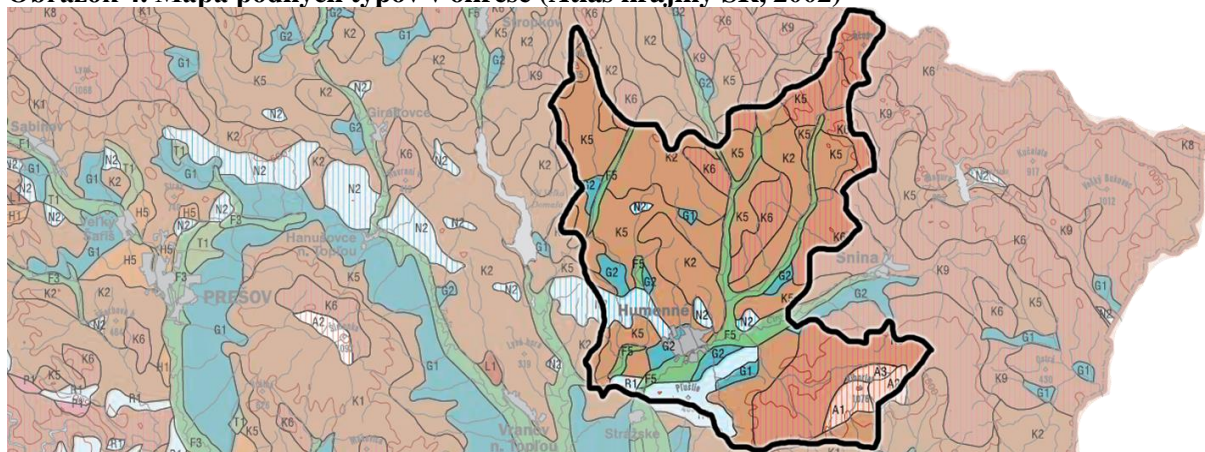
Z hľadiska geomorfologického členenia patrí územie obce do dvoch geomorfologických jednotiek, a to Vihorlatských vrchov a Beskydského predhoria.



PÔDA

Najviac zastúpeným druhom pôdy v okrese sú kambizeme (modálne a kultizemné nasýtené, pseudoglejové nasýtené, modálne kyslé, pseudoglejové kyslé). Na území okresu sú zastúpené taktiež andozeme, fluvizeme, pseudogleje, pararendziny i rendziny.

Obrázok 4. Mapa pôdných typov v okrese (Atlas krajiny SR, 2002)



A1	<i>andozeme modálne nasýtené, kambizeme andozemné a kambizeme modálne nasýtené</i>	K5	<i>kambizeme pseudoglejové nasýtené</i>
A2	<i>andozeme modálne kyslé, kambizeme andozemné a kambizeme modálne kyslé,</i>	K6	<i>kambizeme modálne kyslé</i>
A3	<i>andozeme rankrové</i>	K9	<i>kambizeme pseudoglejové kyslé</i>
F5	<i>fluvizeme glejové</i>	N1	<i>pararendziny kambizemné a kambizeme rendzinové</i>
G1	<i>pseudogleje modálne, kultizemné a luvizemné nasýtené až kyslé</i>	R1	<i>rendziny a kambizeme rendzinové</i>
G2	<i>pseudogleje nasýtené</i>	R2	<i>rendziny modálne, kultizemné, litozemné a rubifikované</i>
K2	<i>kambizeme modálne a kultizemné nasýtené</i>		

Zdroj: Atlas krajiny SR, 2002

Na území obce je zaznamenaný výskyt prevažne fluvizeme, a kambizeme.

VODSTVO

Povrchové vody

Najväčšou riekou okresu Humenné je rieka Laborec. Jej zdroj sa nachádza v Nízkyh Beskydách v katastrálnom území obce Čertižné (okres Medzilaborce) v nadmorskej výške 682 m n.m. Laborec je so svojou dĺžkou 135,5km v poradí desiatou najdlhšia rieka na Slovensku. Tok rieky preteká okresmi Medzilaborce, Humenné, Michalovce a vo veľmi krátkom úseku aj okresom Trebišov, v ktorom zároveň ústi do rieky Latorice. Laborec má viacero pravostranných a ľavostranných prítokov (Udava, Výrava, Cirocha a iné). Povodie rieky má veľkosť 4522,5 km².

Rieka Cirocha preteká okresom Snina a okresom Humenné (v jeho južnej časti). Prameň rieky sa nachádza v Bukovských vrchoch pod Ruským sedlom, v nadmorskej výške 765 m n.m., blízko štátnej hranice s Poľskom. Rieka má celkovú dĺžku 56,6 kilometrov, pričom sa vlieva do rieky Laborec v okrese Humenné. Jedným z prítokov je aj potok Kamenica.

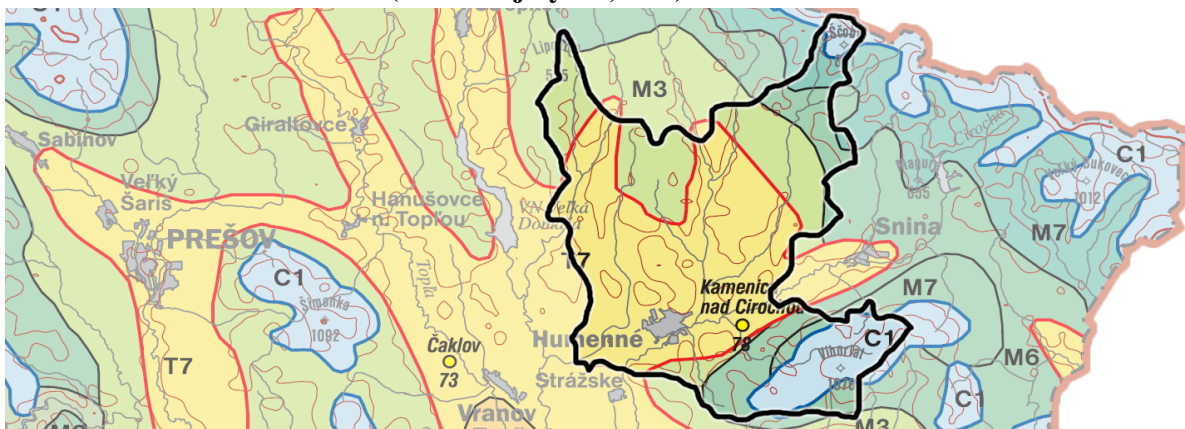


Katastrálnym územím obce preteká potok Kamenica, ktorý slúži ako zdroj pitnej vody pre Úpravňu vody Kamienka. Povodie potoka Kamenica je tvorené prítokmi Kanského, Suchého, Čopovského a Brestovského potoka, Meše a Klinového potoka, ako aj bezmennými tokmi.

KLIMATICKÉ POMERY

Územie okresu Humenné patrí do viacerých klimatických okrskov (teplého, mierne teplých a mierne chladného). V rámci okresu prevláda teplý, mierne vlhký okrsk s chladnou zimou (priemerne 50 a viac letných dní za rok) nachádzajúci sa prevažne v centrálnej časti okresu.

Obrázok 5. Klimatické oblasti (Atlas krajiny SR,2002)



Zdroj: Atlas krajiny SR, 2002

T7- teplý, mierne vlhký s chladnou zimou, **M3**- mierne teplý, mierne vlhký, pohorkatinový až vrchovinový (okolo 500 m n.m.), **M6**- mierne teplý, vlhký, vrchovinový (prevažne nad 500 m n.m.)
M7- mierne teplý, veľmi vlhký vrchovinový (prevažne nad 500 m n.m.), **C1**- mierne chladný

Katastrálne územie obce sa nachádza v klimatickom okrsku M7 - mierne teplý, veľmi vlhký vrchovinový. Priemerná teplota vzduchu v januári sa pohybuje na úrovni -5 až -4, v júli +18 až +19. Priemerný ročný úhrn zrážok sa pohybuje na úrovni 700 mm až 800 mm. Vyššie polohy Vihorlatských vrchov patria do okrsku C1 – mierne chladný.

OCHRANA PRÍRODY

Chránené prvky prírody v katastrálnom území obce:

Územie obce patrí do **Chráneného vtáčieho územia Vihorlatské vrchy**, ktoré je vyhlásené z dôvodu zabezpečenia priaznivého stavu biotopov druhov vtákov európskeho významu a biotopov sťahovavých druhov vtákov. Chránené územie bolo vyhlásené 16. apríla 2010 (Vyhláška MŽP SR č. 195). Celková rozloha územia je 48286,26 hektárov a rozkladá sa v okresoch Humenné, Michalovce, Snina a Sobrance.



Územie európskeho významu Drieňová s výmerou 21,01 hektárov sa rozkladá v katastrálnych územiach obcí Kamienka a Kamenica nad Cirochou (ÚPN Obce Kamienka). Predmetom ochrany sú biotopy: karbonátové skalné steny a svahy so štrbinovou vegetáciou, bukové a jedľové kvetnaté lesy, teplomilné panónske dubové lesy, a druhy: fúzač alpský, bystruška potočná, uchaňa čierna, netopier obyčajný, poniklec veľkokvetý, fuzáč veľký a črievičník papučkový.

Územný systém ekologickej stability (ÚSES)

V rámci územného systému ekologickej stability bolo v rámci ÚPN obce Kamienka definované:

- Nadregionálne biocentrum – BC-NR Kamenické skalky - strmé skalné zrázy na pravom brehu toku Kamenice
- Regionálne biocentra – BC-R Strány - na hranici k.u. Kamienka - bohatý výskyt vtáčích druhov a hmyzu
- Biokoridor miestneho významu - BK-M Kamenica – vodný tok
- Biokoridor miestneho významu - BK-M Strány –vodný tok od ústia do rieky Cirocha

V blízkosti obce sa nachádza:

Chránená krajinná oblasť Vihorlat – je jedným z najmenších veľkoplošných chránených území na Slovensku. Rozloha územia je 17485 hektárov. Zasahuje okresy Humenné, Michalovce, Snina a Sobrance. Najvyšším bodom územia je vrch Vihorlat nachádzajúci sa v nadmorskej výške 1075,5 m n.m. CHKO zabezpečuje ochranu najhodnotnejších častí prírody – maloplošných chránených území:

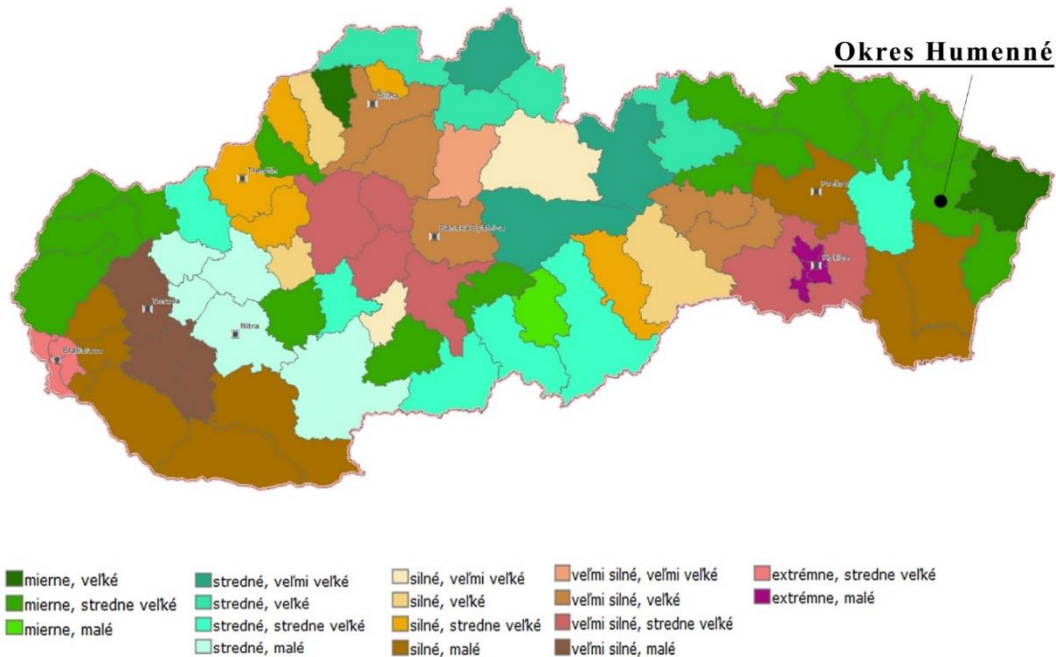
Kyjovský prales – národná prírodná rezervácia zaradená k územiám NATURA 2000, nachádzajúca sa v katastrálnych územiach Valaškovce stred a Valaškovce juh.

Prales Vihorlat - (súčasť krajinného celku Bukovské vrchy) rozprestiera sa na 2578 ha, v nadmorskej výške 360-1075 m n.m., územie je tvorené bukovým pralesom s dominanciou buka lesného. V roku 2007 bol zaradený do zoznamu Svetového prírodného dedičstva UNESCO.

Národná prírodná rezervácia Vihorlat bola vyhlásená v roku 1986 „na ochranu prirodzených lesných a nelesných spoločenstiev s výskytom teplomilných a význačných horských druhov rastlín...“ (SAŽP Štátny zoznam osobitne chránených častí prírody SR). Chránené územie má rozlohu 50,89 hektárov, pričom doňho patrí najvyšší vrch sopečného pohoria Vihorlat s nadmorskou výškou 1075 m n.m a jeho okolie.



Obrázok 6. Kvalita životného prostredia - zaťaženie okresov stresovými faktormi





2.4 Krajinná štruktúra

Katastrálne územie obce sa celkovo rozprestiera na 540,29 hektároch. Poľnohospodárska pôda zaberá väčšinu katastrálneho územia obce, a to viac než 77% (419,83 hektárov) z celkovej rozlohy, nepoľnohospodárska pôda zaberá necelých 23% z celkovej rozlohy, a to 120,46 hektárov.

Poľnohospodárska pôda zaberá viac než tri štvrtiny katastrálneho územia, pričom je najviac zastúpená trvalými trávnatými porastmi – 349,08 hektárov a ornou pôdou – 57,18 hektárov. Menšou rozlohou sú zastúpené záhrady – 13,58 hektára. V katastrálnom území obce sa nenachádzajú pozemky definované a vedené ako ovocné sady, chmelnice a vinice.

Nepoľnohospodárska pôda tvorí v katastri menšinu, pričom je zastúpená najviac lesnými pozemkami - 71,91 hektárov. Zastavaná plocha a nádvorcia zaberajú 24,90 hektárov, ostatné plochy 19,12 hektárov a vodná plocha len 4,53 hektárov.

Tabuľka 5. Výmera územia obce v hektároch rok 2015

Celková výmera územia obce	spolu	540,29
Poľnohospodárska pôda	spolu	419,83
	orná pôda	57,18
	záhrada	13,58
	trvalý trávny porast	349,08
Nepoľnohospodárska pôda	spolu	120,46
	lesný pozemok	71,91
	vodná plocha	4,53
	zastavaná plocha a nádvorie	24,90
	ostatná plocha	19,12

Zdroj: ŠÚ SR



3 ANALYTICKÁ ČASŤ

3.1 Analýza vnútorného prostredia

Analýza vnútorného prostredia je metóda, prostredníctvom ktorej je možné dospieť k príčinám nepriaznivého stavu v jednotlivých sektoroch miestnej ekonomiky, resp. vo vybraných oblastiach.

Táto časť popisuje a hodnotí vnútorné prostredie, rešpektujúc pri tom skúsenosti a odborné znalosti expertov zaoberajúcich sa jednotlivými riešenými oblasťami.

Výstupy, ktorými sú SWOT analýza prioritných oblastí a najmä identifikácia potrieb, možností a príležitostí, tvoria podklad pre ostatné časti strategického dokumentu a stanovenie rozvojovej stratégie.

Výstupy z internej a externej analýzy tvoria východisko pre správne nastavenie a umiestnenie tematických a územných investícií, teda aj správne nastavenie rozvojovej stratégie pre obec Kamienka.

3.1.1 DEMOGRAFIA

Vývoj počtu trvalo bývajúceho obyvateľstva

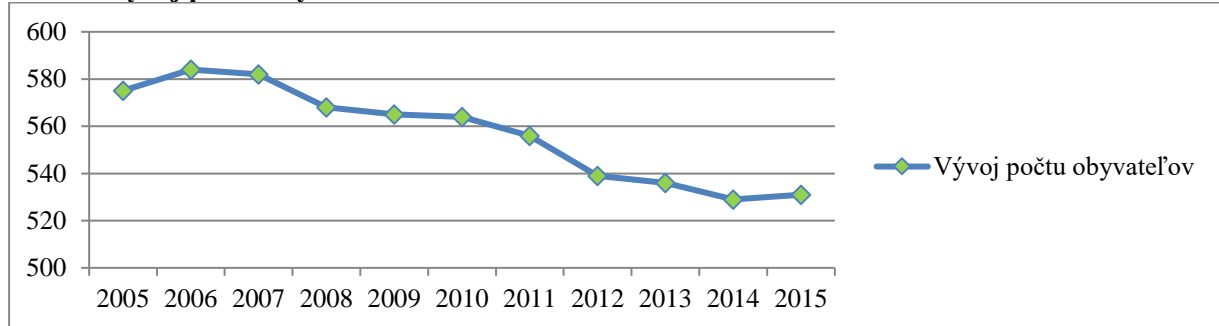
Tabuľka 6. Vývoj počtu obyvateľov podľa pohlavia

Rok	Muži	Ženy	Spolu
2005	297	278	575
2006	301	283	584
2007	297	285	582
2008	291	277	568
2009	289	276	565
2010	288	276	564
2011	274	282	556
2012	271	268	539
2013	270	266	536
2014	264	265	529
2015	266	265	531

Zdroj: ŠÚ SR údaje k 31.12



Graf 1. Vývoj počtu obyvateľov od roku 2005 do 2015



Zdroj: ŠÚ SR údaje k 31.12

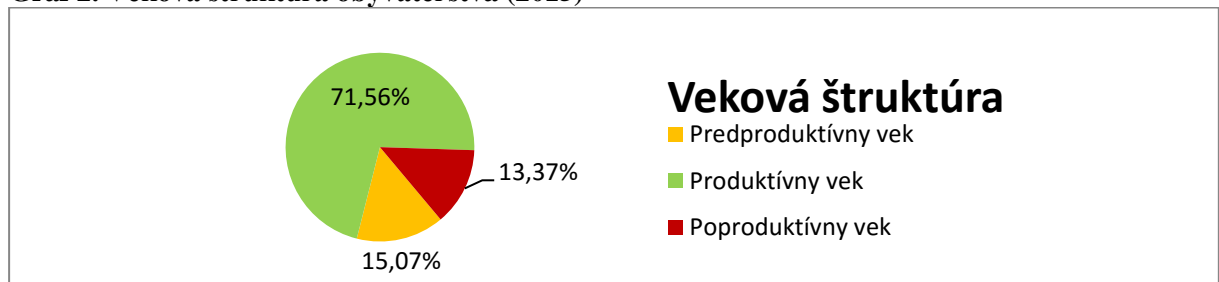
Z predchádzajúceho grafu vyplýva, že vývoj počtu obyvateľov v obci má za sledované obdobie (2005-2015) prevažne klesajúcu tendenciu. V sledovanom období bol najvyšší pokles trvalo žijúceho obyvateľstva zaznamenaný ku koncu roka 2012, a to pokles o 17 obyvateľov. Naopak najvyšší prírastok bol zaznamenaný ku koncu rokov 2005 a 2006, bol to celkový prírastok na úrovni 9.

Tabuľka 7. Pohyb obyvateľstva (2005-2015)

Ukazovateľ	Počet v rokoch											
	2005	2006	2007	2008	2009	2010	2011	2012	2013	2014	2015	
Natalita	8	4	12	7	3	9	6	3	5	3	0	
Mortalita	9	11	9	4	5	8	5	7	9	11	6	
Priťahovaní	18	23	6	2	2	0	0	0	3	13	11	
Vystáňovaní	8	7	11	19	3	2	10	13	2	12	3	
Celkový prírastok	9	9	-2	-14	-3	-1	-9	-17	-3	-7	2	

Zdroj: ŠÚ SR

Graf 2. Veková štruktúra obyvateľstva (2015)



Ukazovateľ	Počet	%
Predproduktívny vek (14 a menej rokov)	80	15,07
Produktívny vek (15-64 rokov)	380	71,56
Poproduktívny vek (65 rokov a viac)	71	13,37

Zdroj: ŠÚ SR



Z hľadiska vekovej štruktúry najpočetnejšiu skupinu obyvateľov obce Kamienska tvoria obyvatelia v produktívnom veku (od 15 do 64 rokov). Zastúpením 71,56 % sa táto skupina najviac približuje k priemeru za okres Humenné.


Tabuľka 8. Veková štruktúra obyvateľstva v % rok 2015

Ukazovateľ	Obec	Okres Humenné	Prešovský kraj	Slovenská republika
Predproduktívny	15,07	13,80	17,87	15,33
Produktívny vek	71,56	72,35	69,60	70,22
Poproduktívny vek	13,37	13,85	12,53	14,45

Zdroj: ŠÚ SR, ku 31.12.2015

V predproduktívnom veku sa v obci nachádza 15,07% obyvateľov z celkového počtu, pričom sa táto hodnota navyše približuje k celoslovenskému priemeru.

Graf 3. Národnostné zloženie obyvateľov obce



Zdroj: ŠÚ SR SODB 2011

Pri sčítaní obyvateľov, domov a bytov v roku 2011 sa prevažná väčšina obyvateľov hlásila k slovenskej národnosti (92,51%). Štyria obyvatelia sa hlásili k rusínskej národnosti, jeden k ukrajinskej. U 36 obyvateľov obce sa nepodarilo zistiť národnosť.

Tabuľka 9. Národnostné zloženie obyvateľov obce

Národnosť	SODB 2011	
	počet obyv.	%
Slovenská	519	92,51
Rusínska	4	0,71
Ukrajinská	1	0,18
Nezistená	37	6,60
Spolu	561	100,00

Zdroj: ŠÚ SR SODB 2011



Tabuľka 11. Obyvateľstvo podľa najvyššieho dosiahnutého vzdelania

Obyvateľstvo obce podľa najvyššieho dosiahnutého vzdelania				
	muži	ženy	Spolu	
Základné	30	57	87	
Učňovské (bez maturity)	49	30	79	
Stredné odborné (bez maturity)	50	32	82	
Úplné stredné učňovské (s maturitou)	10	9	19	
Úplné stredné odborné (s maturitou)	39	60	99	
Úplné stredné všeobecné	12	11	23	
Vyššie odborné vzdelanie	0	6	6	
Vysokoškolské bakalárske	7	6	13	
Vysokoškolské magisterské, inžinierske, doktorské	27	16	43	
Vysokoškolské doktorandské	1	0	1	
Vysokoškolské spolu	35	22	57	
Štúdijský odbor	prírodné vedy	1	1	2
	technické vedy a náuky I (baníctvo, hutníctvo, strojárstvo, informatika a VT, elektrotech., tech. chémia, potravinárstvo)	9	1	10
	technické vedy a náuky II (textilná v., sprac. kože, dreva, plastov, v. hud. nástrojov, archit., staveb. ,dopr., pošty, telekom., automatiz., špec. odb.)	5	3	8
	poľnohospodársko-lesnícke a veterinárne vedy a náuky	7	2	9
	zdravotníctvo	0	2	2
	spoločenské vedy, náuky a služby I (filozof., ekon., polit. a práv. vedy, ekonomika a manaž., obchod a služby, SŠ- OA, HA, praktická š., učeb. odb.)	7	6	13
	spoločenské vedy, náuky a služby II (histor., filolog., pedag. a psych. vedy, publicistika a informácie, telových., učiteľstvo, SŠ - gym.)	5	6	11
	nezistený	1	1	2
Bez školského vzdelania	53	53	106	
Nezistené	1	2	3	
Spolu	279	282	561	

Zdroj: ŠÚ SR SODB 2011

3.1.2 BÝVANIE

V Intraviláne obce prevažuje zástavba rodinných domov. Pri sčítaní obyvateľov domov a bytov, ktoré bolo realizované v roku 2011, sa v obci nachádzalo 187 bytov, z toho sa 185 bytov nachádzalo v budovách s jednou bytovou jednotkou, teda v rodinných domoch. 2 byty sa nachádzali v budovách s 2 dvoma bytovými jednotkami. Ku dátumu sčítania ich bolo v obci 147 obývaných a 39 neobývaných, čo je takmer 21% z celkového počtu bytov.

Tabuľka 12. Byty podľa typu budovy

SODB 2011	Byty v bytových budovách	Byty v budovách s jedným bytom	Byty v budovách s dvoma bytmi	Byty v budovách s tromi alebo viac bytmi
Byty (Spolu)	187	185	2	0
Obývané byty	147	147	2	0
Neobývané byty	39	39	0	0
Nezistené	1	1	0	0

Zdroj: SODB 2011

Z údajov zo SODB 2011 taktiež vyplýva, že prevažná časť bytov je obývaná ich vlastníckmi.



Bytový fond v obci je tvorený prevažne budovami postavenými v období 1950-1970. Tieto budovy tvoria približne 70% bytového fondu.

3.1.3 TRH PRÁCE A NEZAMESTNANOSŤ

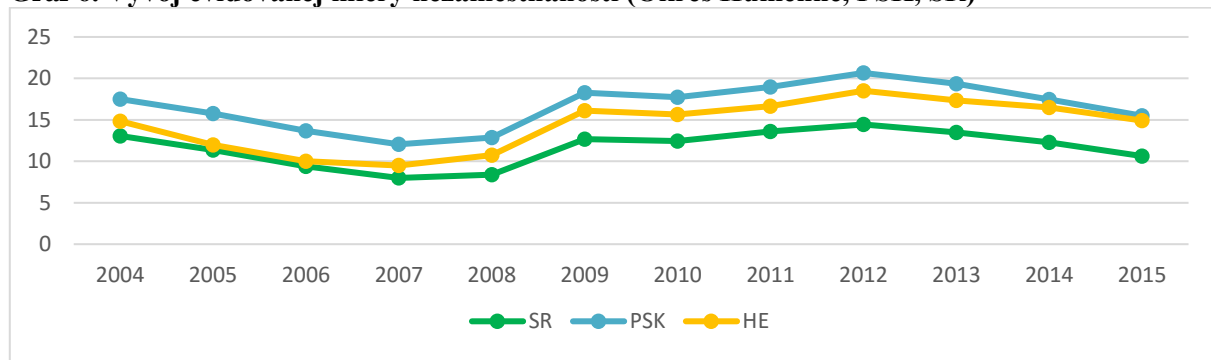
Okres Humenné má z dlhodobého hľadiska nižšiu mieru evidovanej nezamestnanosti, ako je priemer evidovanej miery nezamestnanosti v Prešovskom samosprávnom kraji. V rokoch 2005 a 2006 sa miera evidovanej nezamestnanosti v okrese najviac priblížila k celoslovenskému priemeru. V roku 2005 dosiahol celoslovenský priemer úroveň 11,39% a okres Humenné úroveň 11,99%. V roku 2006 dosiahol celoslovenský priemer úroveň miery evidovanej nezamestnanosti 9,40% a okres Humenné 10,01%. Z dlhodobého hľadiska bola najnižšia evidovaná miera nezamestnanosti v okrese v roku 2007, keď dosiahla úroveň 9,49%, najvyššia bola v roku 2012, keď dosiahla úroveň 18,51%. Ku koncu roka 2015 dosiahla miera evidovanej nezamestnanosti 14,91%, čím sa zaradila na štvrtú najnižšiu priečku po okresoch Poprad, Stará Ľubovňa a Prešov.

Tabuľka 13. Vývoj evidovanej miery nezamestnanosti

Vývoj evidovanej miery nezamestnanosti (SR, PSK, Okres Humenné)												
	2004	2005	2006	2007	2008	2009	2010	2011	2012	2013	2014	2015
SR	13,07	11,36	9,40	7,99	8,39	12,66	12,46	13,59	14,44	13,50	12,29	10,63
PSK	17,50	15,77	13,68	12,05	12,86	18,29	17,75	18,95	20,66	19,35	17,45	15,50
HE	14,84	11,99	10,01	9,49	10,76	16,12	15,66	16,64	18,51	17,33	16,49	14,91

Zdroj: ŠÚ SR

Graf 6. Vývoj evidovanej miery nezamestnanosti (Okres Humenné, PSK, SR)



Zdroj: ŠÚ SR

Tabuľka 14. Uchádzači o zamestnanie podľa veku v okrese Humenné

Uchádzači o zamestnanie podľa veku v okrese - roku 2015					
Vek uchádzačov	15-24	25-34	35-49	50 a viac	Spolu
Počet	917	1443	1863	1399	5622
%	16,31%	25,67%	33,14%	24,88%	100,00%

Zdroj: ŠÚ SR



V okrese bolo ku koncu roka 2015 evidovaných celkovo 5622 uchádzačov o zamestnanie. Najpočetnejšou skupinou uchádzačov o zamestnanie boli uchádzači vo veku od 35 do 49 rokov, celkovo 1863 uchádzačov (33,14%).

Tabuľka 15. Znevýhodnený uchádzači o zamestnanie v okrese Humenné

Znevýhodnený uchádzači o zamestnanie v okrese - rok 2015				
	So zdravotným postihnutím	Absolventi	Mladiství	Dlhodobo nezamestnaní
Počet	362	355	25	2953

Zdroj: ŠÚ SR

Najproblematickejšie uplatnenie na trhu práce majú dlhodobo nezamestnaní uchádzači o zamestnanie. Za dlhodobo nezamestnaného človeka sa považuje osoba, ktorá je registrovaná v evidencii uchádzačov o zamestnanie dlhšie ako 12 po sebe nasledujúcich mesiacov. V okrese tvorilo ku koncu roka 2015 túto skupinu celkovo 2953 uchádzačov, čo tvorilo viac než 52 % z celkového počtu uchádzačov o zamestnanie.

Tabuľka 16. Evidovaní uchádzači o zamestnanie v obci

Evidovaní uchádzači o zamestnanie	Obec											
	2004	2005	2006	2007	2008	2009	2010	2011	2012	2013	2014	2015
Spolu	53	46	33	39	36	55	63	73	60	52	70	61
Muži	29	20	15	19	19	33	36	47	40	31	40	35
Ženy	24	26	18	20	17	22	27	26	20	21	30	26

Zdroj: ŠÚ SR

Ku koncu roka 2015 bolo v obci evidovaných 61 uchádzačov o zamestnanie, z toho 35 mužov a 26 žien. Z predchádzajúcej tabuľky vyplýva, že v sledovanom období bol najvyšší počet nezamestnaných (70) v obci ku koncu roka 2014 a naopak najnižší počet uchádzačov o zamestnanie bol ku koncu roka 2006, keď bolo nezamestnaných 33 obyvateľov obce.

Tabuľka 17. Trvalo bývajúce obyvateľstvo v obci podľa ekonomickej aktivity

Trvalo bývajúce obyvateľstvo podľa ekonomickej aktivity													
Pracujúci (okrem dôchodcov)	Pracujúci dôchodcovia	Osoby na materskej dovolenke	Osoby na rodičovskej dovolenke	Nezamestnaní	Študenti stredných škôl	Študenti vysokých škôl	Osoby v domácnosti	Dôchodcovia	Prijemcovia kapitálových príjmov	Deti do 16 rokov	Iná	Nezistená	Z toho ekonomicke aktívni
172	7	6	12	65	27	16	2	119	1	106	2	26	250

Zdroj: ŠÚ SR SODB 2011



Tabuľka 18. Ekonomicky aktívne obyvateľstvo odvetvia ekonomickej činnosti rok 2011

Odvetvie ekonomickej činnosti	Muži	Ženy	Spolu	Odvetvie ekonomickej činnosti	Muži	Ženy	Spolu
Pestovanie plodín a chov zvierat, poľovníctvo a služby s tým súvisiace	8	4	12	Maloobchod okrem motorových vozidiel a motocyklov	8	9	17
Lesníctvo a ťažba dreva	17	3	20	Pozemná doprava a doprava potrubím	8	1	9
Ťažba uhlia a lignitu	1	1	2	Ubytovanie	0	1	1
Iná ťažba a dobývanie	0	1	1	Činnosti reštaurácií a pohostinstiev	5	8	13
Výroba potravín	4	3	7	Počítačové programovanie, poradenstvo a súvisiace služby	1	0	1
Výroba odevov	1	13	14	Poistenie, zaistenie a dôchodkové zabezpečenie okrem povinného sociálneho poistenia	0	1	1
Výroba kože a kožených výrobkov	0	2	2	Činnosti v oblasti nehnuteľností	1	0	1
Spracovanie dreva a výroba výrobkov z dreva a korku okrem nábytku; výroba predmetov zo slamy a prúteného materiálu	3	1	4	Právne a účtovnícke činnosti	0	1	1
Výroba papiera a papierových výrobkov	0	1	1	Vedenie firiem; poradenstvo v oblasti riadenia	1	0	1
Výroba koksu a rafinovaných ropných produktov	1	0	1	Architektonické a inžinierske činnosti; technické testovanie a analýzy	1	1	2
Výroba chemikálií a chemických produktov	5	3	8	Vedecký výskum a vývoj	0	1	1
Výroba výrobkov z gumených a plastových	1	6	7	Ostatné odborné, vedecké a technické činnosti	1	0	1
Výroba kovových konštrukcií okrem strojov a zariadení	3	0	3	Sprostredkovanie práce	2	1	3
Výroba elektrických zariadení	1	1	2	Bezpečnostné a pátracie služby	1	1	2
Výroba strojov a zariadení i. n.	1	0	1	Činnosti súvisiace s údržbou zariadení a krajinnou úpravou	0	1	1
Výroba motorových vozidiel, návesov a prívesov	3	1	4	Administratívne, pomocné kancelárske a iné obchodné pomocné činnosti	0	3	3
Výroba ostatných dopravných prostriedkov	0	1	1	Verejná správa a obrana; povinné sociálne zabezpečenie	9	7	16
Výroba nábytku	0	1	1	Vzdelávanie	4	7	11
Iná výroba	1	0	1	Zdravotníctvo	1	6	7
Dodávka elektriny, plynu, pary a studeného vzduchu	1	0	1	Starostlivosť v bytových zariadeniach (rezidenčná starostlivosť)	0	1	1
Zber, úprava a dodávka vody	3	2	5	Sociálna práca bez ubytovania	2	7	9
Zber, spracúvanie a likvidácia odpadov; recyklácia materiálov	1	0	1	Športové, zábavné a rekreačné činnosti	0	1	1
Výstavba budov	10	0	10	Činnosti členských organizácií	1	0	1
Inžinierske stavby	3	0	3	Oprava počítačov, osobných potrieb a potrieb pre domácnosti	2	0	2
Špecializované stavebné práce	11	1	12	Ostatné osobné služby	0	4	4
Veľkoobchod a maloobchod a oprava motorových vozidiel a motocyklov	1	0	1	Nezistené	6	3	9
Veľkoobchod, okrem motorových vozidiel a motocyklov	5	1	6				
				Spolu	139	111	250
				Z toho dochádza do zamestnania			167

Zdroj: SODB 2011



3.1.4 OBČIANSKA A TECHNICKÁ VYBAVENOSŤ

3.1.4.1 Občianska vybavenosť

3.1.4.1.1 Vzdelávanie

Materské školy

Jedinou výchovno - vzdelávacou inštitúciou sídliacou v obci je materská škola. Jej zriaďovateľom je obec Kamienka, vyučovanie prebieha v slovenskom jazyku. Materskú školu navštevovalo ku 15. septembru 2015 celkovo 15 detí.

Základné školy

Žiaci s trvalým bydliskom v obci Kamienka dochádzajú za primárnym a sekundárnym vzdelávaním do základných škôl v obci Kamenica nad Cirochou a do okresného mesta Humenné.

Stredné školy

Študenti s trvalým pobytom v obci navštevujú primárne stredné školy v meste Humenné.

3.1.4.1.2 Šport, športové zariadenia a voľný čas

K základnej voľnočasovej a športovej infraštruktúre v obci patrí ihrisko pre deti a futbalové ihrisko. Dlhoročnú tradíciu v obci má futbal. Futbalové zápasy boli v obci organizované od 50tych rokov 20. storočia. Obľúbeným športom je taktiež stolný tenis. V obci pôsobí športový klub OŠK KAMIENKA. Obcou prechádzajú cykloturistické trasy:

trasa naprieč Vihorlatom: Kamienka - Jovsa (19 kilometrov)

trasa Kamienka - Jovsa-Vinné - Porúbka pod Vihorlatom - Chlmec - Ptičie - Kamienka (46 km)

trasa Humenné – Jasenov (HE) – Chlmec – Ptičie – Kamienka (14,4 km)

trasa Kamienka – Kamenica n. Cirochou – Hažín n. Cirochou – Lackovce – Humenné (10,2km)
(Cykloturistická mapa č. 4. Šariš – Horný Zemplín).

Vďaka prírodnému bohatstvu a členitému terénu má obec potenciál aj na prevádzkovanie adrenalínových športov, napríklad paraglajdingu. Na vzlet sa používa kopec Janovík, ktorý tvorí prírodnú dominantu východne od obce.

Rekreačný jazdecký dvor RAJD POD VIHORLATOM ponúka celoročné jazdy na koni, vychádzky v konskom sedle, mushing - snežné psy, školské, firemné, školiace voľnočasové aktivity s programom, posedenie v indiánskom stane, ubytovanie (sauna, bazén, country posedenia), celodenné i viacdenné pobyty pre deti a viacdenné cesty v sedle. (Zdroj: www.raid.sk)
Občianske združenie taktiež organizuje Hubertove slávnosti Pod Vihorlatom.



3.1.4.1.3 Cestovný ruch

V rámci infraštruktúry cestovného ruchu sa nachádza v obci jedno ubytovacie zariadenie, športové/rekreačné zariadenia uvedené v časti 3.1.4.1.2.

Dôležitým potenciálom pre oblasť vidieckeho cestovného ruchu a agroturizmu v obci je jedinečná okolitá príroda Vihorlatských vrchov, na ktorých úpätí sa kataster obce nachádza. Jedným z nepriaznivých faktorov ovplyvňujúcich výkonnosť cestovného ruchu, vrátane vidieckeho je blízkosť vojenského obvodu Valaškovce (rozprestierajúceho sa na 119,23km). Vstup na územie vojenského obvodu môže byť obmedzené dočasným zákazom vstupu (podľa novely zákona č.281/1997). „Na územie Vojenského obvodu Valaškovce sa vstupuje bez povolenia, a to za účelom individuálnej rekreácie, turistiky a zberu lesných plodín na dobu kratšiu ako 24 hodín. Pohybovať sa po území vojenského obvodu bez povolenia je dovolené iba peši a iba do lokalít, kde nie je trvalý zákaz vstupu. Lokality s trvalým zákazom vstupu (cvičiská, strelnice, kasárne a ostatné objekty obrannej infraštruktúry) sú vyznačené výstražnými tabuľami a piktogramami o zákaze vstupu.“(Zdroj: Oznam občanom číslo: 1/2013 Ministerstvo obrany SR – Obvodný úrad vojenského obvodu Valaškovce)

3.1.4.1.4 Zdravotníctvo

Obyvatelia obce dochádzajú za primárnou, sekundárnou a terciárnou zdravotnou starostlivosťou do susednej obce Kamenica nad Cirochou, kde sa nachádza praktický lekár pre deti a dorast, všeobecný lekár pre dospelých, stomatológ a gynekológ, do okresného mesta Humenné, keďže v obci služby spojené so zdravotnou starostlivosťou nie sú dostupné.

3.1.4.1.5 Sociálne služby

V súčasnosti sú v obci poskytované sociálne služby v dennom stacionári, ktorého zriaďovateľom je neverejný poskytovateľ – nezisková organizácia Hájik, n.o. so sídlom v Kamenici nad Cirochou. V zariadení sú poskytované sociálne služby ambulantnou formou, pričom jeho celková kapacita je 40 miest.

3.1.4.1.6 Kultúrne inštitúcie a kultúrne pamiatky

Z hľadiska kultúrnej infraštruktúry sa v obci nachádzajú nasledujúce kultúrne inštitúcie a objekty:

- kultúrny dom
- knižnica
- rímsko-katolícky kostol – národná kultúrna pamiatka



Národné kultúrne pamiatky

Tabuľka 19. Národné kultúrne pamiatky v obci

<i>Pamiatkový objekt</i>	<i>Zaužívaný názov</i>	<i>Číslo ÚZPF</i>	<i>Doba vzniku</i>
Hrob s pomníkom	Náčelník štábu oddielu Pugačov	2291	1944
Kostol	Kostol sv. Jána Nepomuckého	10425	1798-1799

Zdroj: Pamiatkový úrad SR

Dominantou obce je národná kultúrna pamiatka s veľkou kultúrnou, umelecko-historickou a architektonickou hodnotou – rímskokatolícky Kostol sv. Jána Nepomuckého, ktorého výstavba je datovaná v rokoch 1798-1799. Kostol, ako jednodňová stavba, bol postavený v klasicistickom štýle.

Archeologické lokality

Archeologický ústav SAV eviduje v obci nasledujúce archeologické náleziská:

- historické jadro obce
- ojedinelé a bližšie nelokalizované nálezy - poloha pod Drieňovou.

3.1.4.2 Technická infraštruktúra

3.1.4.2.1 Cestná sieť a dopravné systémy

Cestná sieť

Cestná sieť v obci je tvorená cestou III. triedy a miestnymi komunikáciami. Cesta III. triedy č. 3853 (pôvodné číslo 558016) s celkovou dĺžkou 2,839 km začína v susednej obci Kamenica n/Cirochou (napája sa na cestu I. triedy č. 74) a končí v centrálnej časti obce. Údržbu tejto cesty zabezpečuje jej správca – Správa a údržba ciest PSK. Súčasťou cestnej siete sú miestne komunikácie (v správe obce Kamienka) z celkovou dĺžkou 4 kilometre. Časť týchto komunikácií je v súčasnosti v zlom technickom stave a je potrebná ich rekonštrukcia.

Tabuľka 20. Cesty v katastrálnom území obce

Názov a trieda cesty	Cesta v správe	Dĺžka cesty v katastri obce
III. 3835	<i>Správa a údržba ciest PSK</i>	1,5 km
Miestne komunikácie	<i>Obec Kamienka</i>	4,0 km

Zdroj: obecná štatistika

Cyklodoprava

V obci sa nenachádzajú žiadne cyklochodníky. Obyvatelia obce, ale aj cykloturisti využívajú na cyklodopravu a cykloturistiku miestne komunikácie a komunikácie III. triedy, miestne komunikácie, ale aj poľné cesty a turistické chodníky.

Obec sa nachádza v dopravnej dostupnosti bicyklom do pätnástich minút (pri rýchlosti 20 kilometrov/hodina) od mesta Humenné.



Cestná doprava

Autobusová doprava

Obyvatelia obce majú cestnú osobnú dopravu v rámci okresu a kraja zabezpečenú priebežnými linkami SAD Humenné. Dopravné spojenie v rámci kraja je zabezpečené aj inými prepravnými spoločnosťami.

Železničná doprava

Katastrálnym územím obce prechádzala úzkokol'ajná trať, slúžiaca výhradne na nákladnú dopravu (prevoz dreva). Táto trať začínala vo Vihorlatských vrchoch, prechádzala územím obce, končila v obci Kamenica nad Cirochou, kde sa uskutočňovala prekládka.

V súčasnosti obcou neprechádza železničná trať. Najbližšia železničná stanica sa nachádza v meste obce Kamenica nad Cirochou, kde železničná trať slúži na osobnú i nákladnú prepravu, v smere Humenné ↔ Stakčín (železničná trať číslo 196).

3.1.4.2.2 Vodné hospodárstvo

Zásobovanie pitnou vodou

Obyvatelia obce sú zásobovaní pitnou vodou z verejného vodovodu (zdroj pitnej vody- Úpravňa vody Kamienka). Vodovod bol v obci dokončený v koncom 60. rokov 20. storočia (zdroj: Kamienka - Andrej Škuba). V súčasnosti je na vodovodnú sieť v obci napojených cca 95% domácností. V obci sa nachádza Úpravňa vody Kamienka, ktorá sa podieľa na zásobovaní pitnou vodou mesta Humenné približne 45-50%. Zdrojom vody sú povrchové toky „Rika“ (Kamenica) a Suchý potok. Obyvatelia obce doplnkovo využívajú vlastné zdroje vody – studne, primárne ako zdroje technickej vody.

Kanalizácia a čistenie odpadových vôd

S výstavbou kanalizácie sa v obci začalo koncom 20. storočia. Kolaudácia prebehla v roku 2001. V súčasnosti je na kanalizačnú sieť v obci napojených 95% domácností. V obci sa nenachádza čistiareň odpadových vôd, a preto sú splaškové vody odvádzané do ČOV nachádzajúcej sa v obci Kamenica n/Cirochou.

3.1.4.2.3 Energetické hospodárstvo

Zásobovanie plynom

Ako primárny zdroj na vykurovanie domácností, ohrev teplej vody, ale aj varenie, využívajú obyvatelia zemný plyn. Plynifikácia obce bola dokončená v roku 1995, pričom v súčasnosti je na plynovod napojených približne 90% domácnosti v obci.



Zásobovanie elektrickou energiou

Zastavané územie obce je zásobované elektrickou energiou prostredníctvom siete NN, ktorá je tvorená prevažne vzdušným vedením (drevenými a betónovými stĺpmi). Osvetlenie v obci sa nachádza na stĺpoch verejného osvetlenia, ale aj na stĺpoch NN.

3.1.4.2.4 Telekomunikácie

Mobilné siete

Pokrytie službami mobilných operátorov v obci je dostatočné. Obyvatelia môžu využívať služby všetkých operátorov pôsobiacich na území Slovenska.

Internetové pripojenie

Obyvatelia obce využívajú prevažne pripojenie prostredníctvom mobilného internetu. Doplnkovo sú využívané aj iné formy internetového pripojenia (mikrovlnný internet, satelitný a iný).

Obecný rozhlas

Obec má zriadený obecný rozhlas. Rozvody sú kombinované na stĺpoch verejného osvetlenia alebo NN. Ústredňa sa nachádza v priestoroch obecného úradu.

3.1.4.2.5 Odpadové hospodárstvo

Obec má zabezpečený vývoz tuhého komunálneho odpadu, ale aj triedeného zberu komunálneho odpadu každý druhý týždeň prostredníctvom externej spoločnosti FÚRA, s.r.o. Na území obce je zabezpečené triedenie a zber týchto zložiek komunálneho odpadu: papier, sklo, zmiešané plasty, PET fľaše, elektro-odpad, kovové obaly, pneumatiky, ale aj nebezpečné odpady.



3.1.4.3 Štandardy minimálnej vybavenosti obce

Tabuľka 21. Vybavenosť obce

Výber ukazovateľov	Odporúčaná vybavenosť	Stav v obci
Školstvo		
Materská škola	•	Áno
Telovýchova a šport		
Ihrisko pre deti	•	Áno
Ihrisko pre mládež a dospelých	•	Nie
Ihrisko maloplošné (menej ako 2000m ² plochy)	•	Áno
Cestovný ruch – verejné ubytovanie		
Horské apartmány	o	Nie
Zdravotníctvo a sociálne služby		
Ambulancie	o	Nie
Maloobchod		
Potraviny, zmiešaný tovar	•	Áno
Kultúra		
Knižnica (obecná, regionálna, krajská)	o	Áno
Výstavné priestory (výstavné areáli a siene)	•	Nie
Kultúrno –osvetové zariadenia, klubovne	•	Áno
Kostoly, modlitebne, synagógy, meditačné priestory	o	Áno
Cintoríny, domy smútku, urnové háje, krematóriá	•	Áno
Zeleň		
Parky a iné typy verejnej parkovej zelene	o	Áno
Zeleň v obytných územiach	o	Áno
Zeleň pri občianskej vybavenosti	•	Áno
Ostatná zeleň (cintoríny, kempy, zeleň peších zón, ...)	•	Áno
Zeleň pri výrobných a priemyselných areáloch	•	Nie
Prírodná zeleň (lesy)	•	Áno
Služby		
Služby pre obyvateľov (murár, elektrikár, a iné)	•	Áno

• odporúčaná vybavenosť

o alternatívne doplnenie vybavenosti



3.2 Zhodnotenie súčasného stavu územia - SWOT analýza

Metóda SWOT analýzy je jedným z dôležitých nástrojov strategického plánovania, popisujúca podmienky ovplyvňujúce rozvoj územia. Metóda hodnotí, resp. monitoruje obec z pohľadu jej kľúčových interných silných a slabých stránok, ale aj z pohľadu možných kľúčových externých príležitostí a ohrození. Uvedená SWOT analýza obce v rámci jednotlivých častí prioritizuje položky podieľajúce sa na vygenerovaní rozvojovej stratégie. Želaný cieľ v sebe nesie definovaná vízia:

„OBYVATELIA SPOKOJNÍ S PROSTREDÍM, V KTOROM ŽIJÚ,
NÁVŠTEVNÍCI SPOKOJNÍ S PROSTREDÍM, KTORÉ NAVŠTEVUJÚ“



PRIORITNÁ OBLASŤ HOSPODÁRSTVO

Silné stránky	Slabé stránky
<ul style="list-style-type: none"> - dostupný prírodný potenciál pre oblasť vidieckeho cestovného ruchu - zachovaný vidiecky ráz územia - dostupný prírodný a kultúrny potenciál podporujúci turistiku, cykloturistiku, relax a oddych - manažment obce s dostatočnými skúsenosťami - potenciál udržať mladé rodiny 	<ul style="list-style-type: none"> - vysoká miera nezamestnanosti - nedostatočná cyklistická infraštruktúra - nedostupné detského ihrisko a športovisko - nedostatok nájomných bytov - nedostatočne zhodnotený dostupný prírodný a kultúrny potenciál pre oblasť vidieckeho cestovného ruchu, - nedostatočne zhodnotený dostupný prírodný a kultúrny potenciál pre cykloturistiku, kultúrne činnosti, oddych a relax - absencia kvalitnej cykloturistickej a voľnočasovej infraštruktúry - nedostatok služieb v oblasti vidieckeho cestovného ruchu - nedostatok pracovných príležitostí - absencia regionálnej značky - nízky rozpočet obce
Príležitosti	Ohrozenia
<ul style="list-style-type: none"> - podpora v oblasti budovania cyklotrás z národnej úrovne - možnosť podpory definovaných oblastí z EŠIF - možnosť podpory definovaných oblastí z iných finančných mechanizmov 	<ul style="list-style-type: none"> - nezáujem zo strany návštevníkov o produkty VCR - lepšia finančná motivácia mladých v zahraničí - neochota podnikateľských subjektov investovať na území obce - neúspešnosť pri čerpaní finančných prostriedkov z iných finančných mechanizmov



PRIORITNÁ OBLASŤ SOCIÁLNA

Silné stránky	Slabé stránky
<ul style="list-style-type: none"> - silný prírodný a rekreačný potenciál - zachovaný vidiecky ráz územia - potenciál pre realizáciu športových voľnočasových aktivít - postačujúce pokrytie signálmi mobilných operátorov 	<ul style="list-style-type: none"> - zlý dopravno-technický stav miestnych komunikácií a mosta - zlý technický stav viacerých objektov vo vlastníctve obce – nutné rekonštrukcie - zanedbaný stav verejných priestranstiev - zlý stav lávok cez potok Kamenica - neinovovaná infraštruktúra podporujúca bezpečnosť – nutná rekonštrukcia verejného osvetlenia, verejného rozhlasu, absencia bezpečnostného kamerového systému - nízka inovácia a modernizácia služieb - nedostatočne motivovaní mladí, aby zostali - nedostatočný marketing a propagácia - nedostatok pracovných príležitostí - nízka inovácia a modernizácia služieb
Príležitosti	Ohrozenia
<ul style="list-style-type: none"> - vytvorenie priaznivých podmienok pre rozvoj vidieckeho cestovného ruchu z národnej úrovne - možnosť podpory definovaných oblastí z EŠIF - možnosť podpory definovaných oblastí z iných finančných mechanizmov 	<ul style="list-style-type: none"> - nedostatočná motivácia mladých vrátiť sa - nedostatočný záujem zo strany návštevníkov - nedostatočný záujem o poskytovanie služieb zo strany podnikateľov - nedostatok štátnych dotácií na skvalitnenie infraštruktúry vidieckeho cestovného ruchu - nedostatok financií v oblasti služieb - nedostatočne ohodnotená práca v službách - znižovanie počtu SZČO a PO - neúspešnosť pri čerpaní finančných prostriedkov z iných finančných mechanizmov



PRIORITNÁ OBLASŤ ENIRONMENTÁLNA

Silné stránky	Slabé stránky
<ul style="list-style-type: none"> - dobrá kvalita životného prostredia - kvalitné ekosystémové služby - moderný prístup k zvyšovaniu kvality životného prostredia - potenciál pre budovanie zelenej infraštruktúry 	<ul style="list-style-type: none"> - nedostatočne využitý prírodný potenciál - nepostačujúci stav technickej a zelenej infraštruktúry v oblasti protipovodňových a protieróznych opatrení - nedobudovaná kanalizácia - nedobudovaný vodovod
Príležitosti	Ohrozenia
<ul style="list-style-type: none"> - zmena legislatívy v prístupe k využitiu krajiny a chránených území - moderná legislatíva v oblasti ekosystémovej politiky - budovanie povedomia o dôležitosti ochrany a zhodnotenia prírodného potenciálu - možnosť podpory definovaných oblastí z EŠIF - možnosť podpory definovaných oblastí z iných finančných mechanizmov 	<ul style="list-style-type: none"> - neochota zavádzať inovácie - nesystematický prístup k manažmentu krajiny - neúspešnosť pri čerpaní finančných prostriedkov z iných finančných mechanizmov



3.3 Analýza vonkajšieho prostredia

Medzi faktory ovplyvňujúce rozvoj územia patrí bohatstvo a dostupnosť vnútorných a vonkajších zdrojov. Prírodný a kultúrny potenciál, stav ekosystémov, stupeň rozvoja hospodárstva a priemyslu, kvalita služieb, a tým súvisiaci stupeň ekonomickej aktivity v blízkom okolí, sú dôležitým predpokladom pre rast konkurencieschopnosti.

VONKAJŠIE FAKTORY ROZVOJA ÚZEMIA, VPLYV VONKAJŠIEHO PROSTREDIA NA ROZVOJ ÚZEMIA, STEEP ANALÝZA

Situáciu v okrese Humenné popisuje a hodnotí STEEP analýza ako metóda hodnotiaca vplyv vonkajších faktorov na rozvoj ekonomického potenciálu obce.

K vonkajším faktorom sa radia:

S - spoločenské (sociálne) faktory

T - technické (technicko-technologické) faktory

E - ekonomické faktory, (E- ekologické faktory)

P - politicko-právne faktory

STEPP analýza vonkajších faktorov	
Sociálne faktory	<ul style="list-style-type: none">• prírastok, úbytok obyvateľov• migrácia obyvateľov• vzdelanie• sociálne postavenie obyvateľov• historický a kultúrny vývoj spoločnosti• náboženské vyznanie
Technologické faktory	<ul style="list-style-type: none">• zavádzanie IKT• zavádzanie inovatívnych technológií do výroby, postupov a procesov• investície v budúcnosti
Ekonomické faktory	<ul style="list-style-type: none">• prepojenie s politickými faktormi• stav jednotlivých sektorov národného hospodárstva• vývoj meny, kurzu, inflácie• kúpyschopnosť obyvateľstva
Ekologické faktory	<ul style="list-style-type: none">• ekosystémový prístup• ekosystémové služby
Politické faktory	<ul style="list-style-type: none">• stupeň liberalizácie a demokracie• legislatívne zmeny ovplyvňujúce podnikateľskú sféru• prenos kompetencií zo štátnej úrovne na nižšie úrovne



3.4 Identifikácia potrieb, východísk a možných riešení

Vo väzbe na výstupy analytickej časti, vrátane SWOT analýzy, s dôrazom na existujúci potenciál využiteľný na podnietenie rozvojových stimulov obce a možnosti jeho zhodnotenia sú v tejto časti identifikované potreby, východiská a možné riešenia týkajúce sa územia obce a do určitej miery aj širšieho okolitého regiónu spadajúceho do okresu.

Koncipované sú v 1. kroku všeobecne a následne v 2. kroku sú rozpracované do konkrétnych potrieb, východísk, resp. možných riešení pre daný región. Tieto potreby je možné zároveň chápať ako tzv. „rozvojové výzvy“ pre riešený okres. Ich transformáciou do konkrétnych aktivít a pomocou správne nastavených politík v dotknutých oblastiach je možné v dlhodobom horizonte zabezpečiť pozitívny trend v oblasti rozvoja, rastu a konkurencieschopnosti miestnych ekonomík.

Program hospodárskeho sociálneho rozvoja obce Kamienka sa prioritne, a teda aj prierezovo, v rámci opatrení a jednotlivých aktivít zameriava na podporu tvorby pracovných miest prostredníctvom mobilizácie zhodnocovania vnútorného potenciálu a rast kvality života obyvateľov na dotknutom území.

Definované potreby generujúce výzvy v nasledujúcich oblastiach:

- vidiecky cestovný ruch, agroturizmus
- pôdohospodárstvo
- priemyselná výroba
- energetický potenciál

Z hľadiska zachovania zdravých ekosystémov je jedným z najvýznamnejších environmentálnych problémov v súčasnosti zmena klímy, ktorá v dôsledku negatívnych ľudských činností spôsobuje neustále zvyšovanie koncentrácie skleníkových plynov v atmosfére.



Identifikácia konkrétnych potrieb, východísk a možných riešení

1. Vytvoriť prostredie, s ktorým sú spokojní obyvatelia a návštevníci.
2. Vytvoriť prostredie podnecujúce zvyšovanie výkonnosti miestneho hospodárstva.
3. Vytvoriť prostredie schopné generovať pracovné príležitosti a motivovať k zakladaniu mikro a malých podnikov.
4. Vytvoriť prostredie podporujúce trvalo udržateľnú integráciu mladých ľudí do pracovného života.
5. Venovať väčší dôraz ochrane, rozvoju, zhodnocovaniu a efektívnemu využívaniu endogénnych zdrojov, prírodného a kultúrneho dedičstva.
6. Zvýšiť záujem o podnikanie v oblasti vidieckeho cestovného ruchu, podporovať tvorbu inovatívnych produktov VCR s vyššou pridanou hodnotou, berúcich do úvahy jedinečnosti obce a blízkeho okolia.
7. Vybudovať a zrekonštruovať infraštruktúru podporujúcu zvyšovanie rast konkurencieschopnosti a výkonnosti miestneho hospodárstva.
8. Zvýšenie investícií do infraštruktúry malých rozmerov, technickej, sociálnej, voľnočasovej, najmä v nadväznosti na podporu aktívnej mladosti a zdravého starnutia.
9. Zlepšiť ekosystémový prístup vrátane budovania a využívania zelenej infraštruktúry.



4 STRATEGICKÁ ČASŤ

Strategická časť definuje víziu, teda stav, ktorý obec na konci plánovaného obdobia má záujem dosiahnuť. Proces vedúci k jej dosiahnutiu zahŕňa postupné dosahovanie čiastkových cieľov – globálnych a špecifických stanovených v rámci jednotlivých prioritných oblastí.

Globálne a špecifické ciele sú definované na základe výstupov analytickej časti, vrátane analýzy vnútorného a vonkajšieho prostredia, identifikácie potrieb, východísk a možných riešení konkrétneho zhrnutia údajov v jednotlivých častiach SWOT analýzy. Globálne a špecifické ciele sú ciele kreované tematicky s priemetom do územia. Z hľadiska posúdenia reálnosti dosahovania výstupov, výsledkov a dopadov implementácie programu hospodárskeho a sociálneho rozvoja obce zohľadňujú tieto ciele výstupy, identifikované potreby, reálny potenciál a možnosti, špecifiká, ale aj možné ohrozenia počas implementácie.

Vízia:		
OBYVATELIA SPOKOJNÍ S PROSTREDÍM, V KTOROM ŽIJÚ, NÁVŠTEVNÍCI SPOKOJNÍ S PROSTREDÍM, KTORÉ NAVŠTEVUJÚ		
Prioritná oblasť: Hospodárstvo	Prioritná oblasť: Sociálna	Prioritná oblasť: Environmentálna
Globálny cieľ	Globálny cieľ	Globálny cieľ
Do roku 2023 vytvoriť prostredie zabezpečujúce trvalo udržateľný rozvoj miestnej ekonomiky	Do roku 2023 vytvoriť prostredie zabezpečujúce kvalitu a inovácie v ponúkaných službách	Do roku 2023 vytvoriť prostredie podporujúce zdravie a zdravý životný štýl
Špecifický cieľ	Špecifický cieľ	Špecifický cieľ
<i>Zhodnotiť geografickú polohu</i>	<i>Zachovať, ochrániť a zhodnotiť existujúci potenciál</i>	<i>Zachovať, ochrániť a zhodnotiť prírodný potenciál</i>



5 PROGRAMOVÁ ČASŤ

Podmienkou pre dosahovanie vízie a definovaných cieľov bude prostredníctvom implementácie opatrení a konkrétnych aktivít v rámci troch riešených prioritných oblastí dosahovanie čiastkových cieľov. V rámci nich dôjde k vytvoreniu prostredia priaznivého pre zvyšovanie výkonnosti rôznych typov subjektov, ktorých aktivity v riešenom území prispievajú ku zvyšovaniu výkonnosti miestnej ekonomiky.

Konkrétne investičné zámery, ktoré obec plánuje realizovať v období 2015 – 2023, navrhnuté na základe identifikovaných potrieb, východísk a možných riešení, sú kvôli lepšej prehľadnosti aj v programovej časti spracované v tabuľkách.

Prioritná oblasť	Opatrenie	Aktivita
HOSPODÁRSTVO	1.1.1: Investície do infraštruktúry podnecujúcej zvyšovanie výkonnosti miestnej ekonomiky	1.1.1.1: Výstavba cyklotrasy
		1.1.1.2: Výstavba detského ihriska a športoviska
		1.1.1.3: Výstavba nájomných bytov

Prioritná oblasť	Opatrenie	Aktivita
SOCIÁLNA	2.1.1: Investície do infraštruktúry zvyšujúcej atraktivnosť prostredia	2.1.1.1: Rekonštrukcia kultúrneho domu a obecného úradu
		2.1.1.2: Rekonštrukcia strechy domu smútku
		2.1.1.3: Oplotenie cintorína a jeho úprava
		2.1.1.4: Revitalizácia verejných priestranstiev a nové lávky cez potok
	2.1.2: Investície do infraštruktúry zvyšujúcej bezpečnosť	2.1.2.1: Rekonštrukcia miestnych komunikácií a mosta
		2.1.2.2: Rekonštrukcia verejného osvetlenia
		2.1.2.3: Rekonštrukcia verejného rozhlasu
		2.1.2.4: Vybudovanie bezpečnostného kamerového systému



Prioritná oblasť	Opatrenie	Aktivita
ENVIRON- MENTÁLNA	<i>3.1.1: Investície do environmentálnej infraštruktúry a služieb</i>	3.1.1.1: Dokončenie kanalizácie a vodovodu
		3.1.1.2: Protipovodňové a protierózne opatrenia mimo vodného toku



5.1 Špecifikácia a popis opatrení

Výber a zameranie opatrení a konkrétne vymedzenie územných a tematických investícií do oblastí s potenciálom rastu a rozvoja je obsiahnutý v popise tejto časti. Samospráva má záujem v období 2015 – 2023 zabezpečiť konkurencieschopnosť a stabilitu miestnej ekonomiky integráciou dostupných zdrojov (ľudských, materiálnych, finančných), ako aj integráciou existujúcej legislatívy a ďalších dokumentov na rôznych úrovniach do strategických dokumentov obce. V zmysle platnej legislatívy predstavujú štrukturálne fondy doplnkový zdroj financovania potrieb podporujúcich miestny a regionálny rozvoj.

V priebehu implementácie tohto dokumentu budú všetky aktivity realizované v súlade s platnou legislatívou a s ohľadom na zákon č. 24/2006 o posudzovaní vplyvov na životné prostredie a o zmene a doplnení niektorých zákonov.

PRIORITNÁ OBLASŤ HOSPODÁRSTVO

1.GLOBÁLNY CIEĽ:

Do roku 2023 vytvoriť prostredie zabezpečujúce trvalo udržateľný rozvoj miestnej ekonomiky

1.1 ŠPECIFICKÝ CIEĽ: Zhodnotiť geografickú polohu

Opatrenie 1.1.1: Investície do infraštruktúry podnecujúcej zvyšovanie výkonnosti miestnej ekonomiky

Obec Kamienka rozkladajúca sa na úpätí Vihorlatských vrchov, patrí k viacerým obciam, ktoré priamo susedia s vojenským obvodom Valaškovce. VO Valaškovce bol zriadený v roku 1937 a zaberá veľkú, najmä západnú časť sopečného pohoria Vihorlatské vrchy. Z toho dôvodu bol aj vstup na jeho územie dlhé obdobie zakázaný.

„Krajský úrad v Prešove, odbor všeobecnej vnútornej správy, rozhodnutím číslo 2006/08180-03/Rs z 18. decembra 2006 na základe nariadenia vlády Slovenskej republiky č. 157/2006 Z. z. o zmene hraníc Vojenského obvodu Lešť a Vojenského obvodu Valaškovce rozhodol s účinnosťou od 1. januára 2007 o pričlenení plochy o výmere 18 295 m² k územiu obce Kamienka. Po vykonaní územnej zmeny sa zväčšila výmera územia obce Kamienka na 5 402 877 m²“. (Oznámenie MV SR z 27. marca 2007 o územných zmenách v obciach k 31. decembru 2006, Zmeny územia obcí vykonané krajskými úradmi podľa § 2 ods. 4 zákona



Slovenskej národnej rady č. 369/1990 Zb. o obecnom zriadení v znení neskorších predpisov v súvislosti so zmenou hraníc vojenských obvodov, Vestník vlády SR , čiastka 4/2007).

V bezprostrednej blízkosti obce Kamienka leží katastrálne územie Valaškovce, a to najmä katastrálne územie Valaškovce – stred a katastrálne územie Valaškovce sever, v ktorom sa nachádza vojenský výcvikový priestor s trvalo zakázaným vstupom. V oboch katastroch , ktoré sú v tesnej blízkosti obce Kamienka sa nachádzajú chránené územia nielen národného, ale aj európskeho významu. V katastrálnom území Valaškovce - stred sa nachádza najmä v minulosti turistami často navštevovaný Pirnagov vrch a NPR Kyjovský prales, ktorý je lokalitou európskeho významu. Na južnej hranici katastrálneho územia Valaškovce - stred a katastrálneho územia Valaškovce – juh sa nachádza vrch Vihorlat, na úbočí ktorého sa nachádza najmenšia chránená krajinná oblasť na Slovensku – CHKO - Vihorlat. Vrchol Vihorlatu je súčasťou Vihorlatského pralesa, ktorý je od roku 2007 zapísaný v Zozname svetového kultúrneho a prírodného dedičstva UNESCO z dôvodu výskytu bukových pralesov, Vrcholové bralo vrchu Vihorlat je svojou nadmorskou výškou 1075,5 metrov najvyšším bodom pohoria a patrí tiež do chránenej lokality Vihorlat, ktorá je územím európskeho významu sústavy NATURA 2000. Na východnej hranici katastrálneho územia Valaškovce - sever leží veľmi často navštevovaný Sninský kameň.

Novelou zákona č. 281/1997 Z. z. z 1.7.2012 o vojenských obvodoch, ktorá zvýhodnila širokú verejnosť tým, že umožnila vstup na územie vojenských obvodov bez vydaného povolenia ministerstva obrany, sa z hľadiska turistiky a cykloturistiky stala obec atraktívnejšou. Keďže z obce Kamienka vedie veľmi kvalitná prepojovacia cesta medzi lesnými správami Jovsa a Kamienka, ktorá okrem svojho pôvodného účelu je zároveň využívaná ako turistická a cykloturistická trasa Kamienka – Vihorlat – Jovsa. Odbočky z tejto trasy na Pirnagov vrch, do obce Porúbka a na Vinianske jazero vytvárajú potenciál pre ďalšie atraktívne turistické a cykloturistické trasy. Prírodný a rekreačný potenciál obce, a z hľadiska vonkajších faktorov aj prírodný potenciál blízkeho okolia, má záujem obec Kamienka nielen využiť, ale najmä z hľadiska zvyšovania výkonnosti miestneho hospodárstva zhodnotiť. Výstavbou cyklotrasy Kamienka – Ptičie – Kamienka - Kamenica nad Cirochu, so súvisiacou doplnkovou cyklistickou infraštruktúrou, má záujem obec podporiť rozvoj vidieckeho cestovného ruchu s dôrazom na turistiku, šport a rekreáciu.

Kvalitná voľnočasová infraštruktúra a dostupnosť kvalitných služieb je ďalším predpokladom vyššej atraktívnosti obce. Výstavba detského ihriska a športoviska vytvorí kvalitný priestor na oddych, relax a športové vyžitie pre obyvateľov obce, a zároveň sa môže stať atraktorom turisticky, alebo cykloturisticky založených mladých rodín s deťmi vyvažujúcich čas na



turistiku a šport s príjemnou zastávkou na oddych. Oddychové a hracie prvky drobnej infraštruktúry pre deti taktiež podpora záujem obce o udržanie, alebo príchod mladých rodín s deťmi.

Svoju príležitosť, najmä vo vzťahu k mladým rodinám a udržaniu mladých ľudí v obci, zabezpečí obec ďalším krokom v procese implementácie strategického dokumentu, ktorým bude výstavba nájomných bytových domov. Obec sa touto aktivitou snaží riešiť situáciu znevýhodnených domácností, a to v súlade s globálnym cieľom štátnej bytovej politiky, ktorým je „postupné zvyšovanie celkovej úrovne bývania tak, aby bolo pre obyvateľstvo dostupné, a aby si každá domácnosť mohla zabezpečiť primerané bývanie“. Obec Kamienka bude pri výstavbe postupovať tak, aby zachovala kvalitu existujúcich ekosystémov, ako aj kvalitu ekosystémových služieb, s ohľadom na kvalitu života ďalších generácií.

Obyvatelia spokojní s prostredím, v ktorom žijú a návštevníci spokojní s prostredím, ktoré navštevujú, je víziou, ktorú obec plánuje naplniť do roku 2023.

Aktivita 1.1.1.1: Výstavba cyklotrasy

Aktivita 1.1.1.2: Výstavba detského ihriska a športoviska

Aktivita 1.1.1.3: Výstavba nájomných bytov



PRIORITNÁ OBLASŤ SOCIÁLNA

2 GLOBÁLNY CIEĽ:

Do roku 2023 vytvoriť prostredie zabezpečujúce kvalitu a inovácie v ponúkaných službách

2.1 ŠPECIFICKÝ CIEĽ: Zachovať, ochrániť a zhodnotiť existujúci potenciál

Opatrenie 2.1.1: Investície do infraštruktúry zvyšujúcej atraktivnosť prostredia

Tak ako väčšina vidieckych území najmä vo východoeurópskych krajinách, aj obec Kamienka v súčasnosti čelí jednému z najväčších demografických problémov, a to odlivu mladých ľudí za prácou. Mladí ľudia odchádzajú kvôli nedostatku pracovných príležitostí, a teda nedostatočnej tvorbe pracovných miest, neadekvátnemu mzdovému ohodnoteniu, nedostupnosti bývania, ako aj z mnohých ďalších príčin súvisiacich s nižšou kvalitou ich života. Odchádzajú nielen do väčších slovenských, prevažne krajských miest, alebo hlavného mesta, ale najmä do vzdialenejších, najmä vyspelejších európskych regiónov mimo Slovenskej republiky.

Aby samospráva obce aspoň sčasti eliminovala negatívnu migráciu najmä mladých ľudí, má záujem podporiť v nasledujúcom období také aktivity, ktorými cielene prispeje ku vytváraniu prostredia priaznivého najmä ku podnikateľským aktivitám. V oblasti služieb bude podporovať také vybrané typy služieb, ktoré svojím zameraním prispievajú ku trvalej udržateľnosti a výkonnosti miestneho hospodárstva, zvýšia kvalitu života obyvateľov v obci, spokojnosť návštevníkov a zvýšia bezpečnosť obyvateľov aj návštevníkov.

Rekonštrukciou kultúrneho domu vytvorí obec dôstojné priestory ponúkajúce obyvateľom, návštevníkom, či iným klientom priestory na kultúrne vyžitie, realizáciu spoločenských podujatí a iné komerčné využitie. Rekonštruované priestory podporia taktiež krúžkovú a klubovú činnosť. Rekonštrukcia obecného úradu zvýši kvalitu poskytovaných služieb občanom.

Investíciou do rekonštrukcie strechy domu smútku a oplotenia a úpravy cintorína, vytvorí obec pre pozostalých dôstojné priestory na vykonávanie cirkevných, či občianskych obradov, vyhovujúcich požiadavkám súčasnej doby.



Vyššiu kvalitu života obyvateľov podporí samospráva investíciami do revitalizácie verejných priestranstiev a do osadenia nových lávok cez potok, čím zabezpečí v určitom smere aj lepšiu dostupnosť v rámci katastrálneho územia obce.

Aktivita 2.1.1.1: Rekonštrukcia kultúrneho domu a obecného úradu

Aktivita 2.1.1.2: Rekonštrukcia strechy domu smútku

Aktivita 2.1.1.3: Oplotenie cintorína a jeho úprava

Aktivita 2.1.1.4: Revitalizácia verejných priestranstiev a nové lávky cez potok

Opatrenie 2.1.2: Investície do infraštruktúry zvyšujúcej bezpečnosť

Kvalita života obyvateľov, ktorá závisí od stavu výkonnosti a rozvoja miestneho hospodárstva ovplyvňuje výšku negatívnej migrácie obyvateľstva. Rekonštrukcia miestnych komunikácií a mostného telesa, ktoré budú vyhovovať technickým požiadavkám uvedeným v STN EN 12059, prispeje k zlepšeniu dopravno-technického stavu v obci Kamienska, a tým zároveň zvýši atraktivnosť obce pre obyvateľov, návštevníkov a podnikateľov. Kvalitná technická infraštruktúra vo vidieckych oblastiach je jedným z rozvojových faktorov, ktorý ovplyvňuje rozvoj podnikania a služieb v rámci všetkých sektorov miestnej ekonomiky, ako aj rast jej konkurencieschopnosti.

Na ochranu verejného poriadku, bezpečnosti, zdravia, života a majetku, v rámci prevencie pred kriminalitou a vandalizmom, zastupiteľstvo obce plánuje investície do rekonštrukcie verejného osvetlenia, vybudovania bezpečnostného kamerového systému a rekonštrukcie verejného rozhlasu.

Aktivita 2.1.2.1: Rekonštrukcia miestnych komunikácií a mosta

Aktivita 2.1.2.2: Rekonštrukcia verejného osvetlenia

Aktivita 2.1.2.3: Rekonštrukcia verejného rozhlasu

Aktivita 2.1.2.4: Vybudovanie bezpečnostného kamerového systému



PRIORITNÁ OBLASŤ ENVIRONMENTÁLNA

3 GLOBÁLNY CIEĽ:

Do roku 2023 vytvoriť prostredie podporujúce zdravie a zdravý životný štýl

3.1 ŠPECIFICKÝ CIEĽ: Zachovať, ochrániť a zhodnotiť prírodný potenciál

Opatrenie 3.1.1: Investície do environmentálnej infraštruktúry a služieb

Budovanie kvalitnej environmentálnej infraštruktúry, využívanie, budovanie a posilňovanie zelenej infraštruktúry, získavanie ekologických, ekonomických a sociálnych prínosov z prírody, ako aj systematické posilňovanie prírodných procesov pri priestorovom plánovaní, je perspektívou do budúcnosti a nevyhnutnou súčasťou každej vyspelej spoločnosti.

Obec Kamienka sa nachádza v atraktívnom prostredí, v zdravom a zachovanom životnom prostredí, na severnom úpätí Vihorlatských vrchov. Jej geografická poloha naznačuje dobrý potenciál pre rozvoj vidieckeho cestovného ruchu šetrného ku životnému prostrediu, a preto samospráva má záujem zaviesť koncepčný prístup k efektívnemu využívaniu a ochrane prírodného potenciálu s cieľom zachovania a zvýšenia kvality životného prostredia. Tento cieľ má samospráva záujem dosiahnuť investíciami do kvalitnej environmentálnej infraštruktúry. Plánovanou investíciou Dokončenie kanalizácie a vodovodu reaguje samospráva obce na súčasné trendy v ochrane životného prostredia.

Podiel obyvateľov zásobovaných pitnou vodou v Prešovskom a Košickom kraji zaostáva za celoslovenským priemerom. V porovnaní situácie v jednotlivých okresoch a krajoch sú v napojení na vodovodnú kanalizáciu značné rozdiely. Najviac obcí bez verejného vodovodu patrí do skupiny obcí vo veľkostnej kategórii do 1000 obyvateľov. „Zásobovanie obyvateľstva pitnou vodou a jeho následné odkanalizovanie je konkrétnym prejavom starostlivosti spoločnosti na zabezpečení prístupu obyvateľstva ku zdrojom kvalitnej pitnej vody a prejavom starostlivosti o vodné zdroje. Rozvoj verejných vodovodov je závislý od dostatku kvalitných zdrojov vody s dostatočnou kapacitou a spoľahlivosťou, ktoré spĺňajú požiadavky na kvalitatívne a hygienické parametre a požiadavky na ochranu vôd. Verejné vodovody sú navrhnuté a vybudované v súlade s poznatkami technického pokroku tak, aby bolo zabezpečené dostatočné množstvo zdravotne bezchybnej pitnej vody pre verejnú potrebu, a aby bola zabezpečená nepretržitá dodávka pitnej vody pre odberateľov.“ (www.sazp.sk/spravy/)



V rámci slovenskej a európskej legislatívy musí Slovensko dodržiavať pomerne prísne limity na vypúšťanie vôd. Zákonom č. 384/2009 Z. z. sa novelizoval zákon č. 364/2004 Z. z. o vodách a o zmene zákona č. 372/1990 Zb. o priestupkoch v znení neskorších predpisov (vodný zákon), ktorý v ustanovení § 36 ods. 1 upravil povinnosť, že komunálne odpadové vody, ktoré vznikajú v aglomeráciách sa musia odvádzať a prejsť primeraným čistením len verejnou kanalizáciou. Protipovodňové a protierózne opatrenia mimo vodného toku budú pozostávať z technických opatrení a úprav mimo vodného toku, ako aj vo využití zelenej infraštruktúry v krajine (zelenou infraštruktúrou je možné nahradiť napr. aj budovanie ochrannej infraštruktúry proti povodňiam) zameraných na spomalenie odtoku vôd z povodia do vodných tokov. Opatrenia budú realizované v súlade so zákonom o ochrane pred povodňami, ktorým je transponovaná smernica 2007/60/ES.

Prípadné využitie zelenej infraštruktúry prispeje nielen k zmierneniu dôsledkov zmeny klímy a k protipovodňovej ochrane, ale aj k ochrane biodiverzity. Samospráva plánuje do procesu realizácie zapojiť kľúčové subjekty v oblasti ochrany prírody, a samozrejme, zohľadniť národnú legislatívu, stratégie a špecifické priority ochrany prírody a krajiny.

Aktivita 3.1.1.1: Dokončenie kanalizácie a vodovodu

Aktivita 3.1.1.2: Protipovodňové a protierózne opatrenia mimo vodného toku

**Program hospodárskeho a sociálneho rozvoja obce Kamienska
na obdobie 2015 - 2023**



5.2 Projektové zámery

P. č.	Investor	Typ zámery	Klasifikácia stavby	Zameranie projektu	Oblasť, na ktorú je projektový zámer orientovaný			Predpokladaný termín realizácie (od – do)	Predpokladané náklady (EUR)	Stav pripravenosti projektového zámery	Priorita proj. zámery
					Oblasť	Katégoria	Iné				
1	Obec Kamienska	Investičný	2412 - Ostatné športové a rekreačné stavby	Výstavba cyklotrasy	Cestovný ruch	Turistika		2017-2020	200 000,00 €	Spracovaná štúdia	Realizácia je závislá od získania finančných prostriedkov
2	Obec Kamienska	Investičný	2411 - Športové ihriská	Výstavba detského ihriska a športoviska	Sociálna infraštruktúra	Šport, voľný čas			100 000,00 €	V štádiu úvah	Realizácia je závislá od získania finančných prostriedkov
3	Obec Kamienska	Investičný	1130 - Ostatné budovy na bývanie	Výstavba nájomných bytov 6.b.j.	Sociálna infraštruktúra	Bývanie		2017-2018	400 000,00 €	Pripravené povolenia, stanoviská	Realizácia je závislá od získania finančných prostriedkov
4	Obec Kamienska	Investičný	1220 - Budovy pre administratívu	Rekonštrukcia kultúrneho domu a obecného úradu	Sociálna infraštruktúra	Občianska vybavenosť		2016-2017	300 000,00 €	Spracovaná projektová dokumentácia	Realizácia je závislá od získania finančných prostriedkov
5	Obec Kamienska	Investičný	1261 - Budovy na kultúrnu a verejnú zábavu	Rekonštrukcia strechy domu smútku	Sociálna infraštruktúra	Občianska vybavenosť		2018-2020	15 000,00 €	V štádiu úvah	Realizácia je závislá od získania finančných prostriedkov
6	Obec Kamienska	Investičný	1274 - Ostatné budovy, i.n.	Oplotenie cintorína a jeho úprava	Sociálna infraštruktúra	Občianska vybavenosť		2018-2020	40 000,00 €	V štádiu úvah	Realizácia je závislá od získania finančných prostriedkov
7	Obec Kamienska	Investičný	1274 - Ostatné budovy, i.n.	Revitalizácia verejných priestranstiev a nové lávky cez potok	Životné prostredie	Verejná zeleň		2017-2020	150 000,00 €	Spracovaná štúdia	Realizácia je závislá od získania finančných prostriedkov
8	Obec Kamienska	Investičný	2141 - Mosty a nadjazdy	Rekonštrukcia miestnych komunikácií a mosta	Technická infraštruktúra	Doprava, komunikácie, MHD		2016-2020	50 000,00 €	V štádiu úvah	Realizácia je závislá od získania finančných prostriedkov
9	Obec Kamienska	Investičný	2420 - Ostatné inžinierske stavby, i.n.	Rekonštrukcia verejného osvetlenia	Technická infraštruktúra	Verejné osvetlenie		2016-2020	100 000,00 €	V štádiu úvah	Realizácia je závislá od získania finančných prostriedkov
10	Obec Kamienska	Investičný	2420 - Ostatné inžinierske stavby, i.n.	Rekonštrukcia verejného rozhlasu	Technická infraštruktúra	Obecný rozhlas		2016-2020	50 000,00 €	V štádiu úvah	Realizácia je závislá od získania finančných prostriedkov
11	Obec Kamienska	Investičný	-	Vybudovanie kamerového systému	Sociálna infraštruktúra	Bezpečnosť		2016-2017	100 000,00 €	Hotové VO, vybraný dodávateľ	Realizácia je závislá od získania finančných prostriedkov
12	VVS, a.s.	Investičný	2223 - Miestne kanalizácie	Dokončenie kanalizácie a vodovodu	Technická infraštruktúra	Kanalizácia, čistiareň odpadových vôd		2016-2018	200 000,00 €	Zámer je pokračovaním už realizovaného projek.	Realizácia je závislá od získania finančných prostriedkov

**Program hospodárskeho a sociálneho rozvoja obce Kamienska
na obdobie 2015 - 2023**



13	Obec Kamienska	Investičný	1274 - Ostatné budovy, i.n.	Protipovodňové a protierózne opatrenia mimo vodného toku	Životné prostredie	Prevenia pred prírodnými nešťastiami	2017-2020	250 000,00 €	Spracovaná projektová dokumentácia	Realizácia je závislá od získania finančných prostriedkov
----	----------------	------------	-----------------------------	--	--------------------	--------------------------------------	-----------	--------------	------------------------------------	---



5.3 Projektové zámery so spracovanou štúdiou / projektovou dokumentáciou / vydanými povoleniami

PRIORITNÁ OBLASŤ HOSPODÁRSKA					
Aktivita 1.1.1.1: Výstavba cyklotrasy					
Základné údaje					
<i>Garant:</i>	obec				
<i>Kontaktná osoba</i>	starosta / poverená osoba				
<i>Začatie a ukončenie projektu</i>	2017-2020				
<i>Súčasný stav projektu</i>	spracovaná štúdia				
<i>Stav pred realizáciou</i>	nedostatočná infraštruktúra cyklotrás				
<i>Cieľ</i>	„Zhodnotiť geografickú polohu“				
<i>Výstup</i>	nová cyklotrasa				
<i>Výsledok</i>	kvalitnejšia infraštruktúra podporujúca rozvoj CR				
<i>Dopad</i>	vyšší počet návštevníkov				
Realizácia projektu					
<i>Fáza /míľnik</i>	<i>Predpokladaný termín</i>				
Prípravná fáza (podľa potreby – projektová dokumentácia, stavebné povolenie, a iné)	2017				
Príprava a podanie žiadosti o NFP	2017				
Verejné obstarávanie a odpis zmluvy	2017-2018				
Realizácia projektu / kolaudácia	2018-2020				
Financovanie projektu					
<i>Druh výdavku</i>	Náklady spolu v €	Zdroje financovania			
		EU	SR	Obec	Iné
Prípravná fáza	-				
Verejné obstarávanie	-				
Realizácia	200 000,00	x	x	x	
Spolu	200 000,00	x	x	x	

PRIORITNÁ OBLASŤ HOSPODÁRSKA					
Aktivita 1.1.1.3: Výstavba nájomných bytov					
Základné údaje					
<i>Garant:</i>	obec				
<i>Kontaktná osoba</i>	starosta / poverená osoba				
<i>Začatie a ukončenie projektu</i>	2017-2018				
<i>Súčasný stav projektu</i>	Prípravené povolenia, stanoviská				
<i>Stav pred realizáciou</i>	absencia ponuky bytov pre nízko príjmové skupiny				
<i>Cieľ</i>	„Zhodnotiť geografickú polohu“				
<i>Výstup</i>	nové nájomné byty				
<i>Výsledok</i>	dostupnejšia infraštruktúra bývania				
<i>Dopad</i>	lepšia dostupnosť bytov pre mladé rodiny				
Realizácia projektu					
<i>Fáza /míľnik</i>	<i>Predpokladaný termín</i>				



Prípravná fáza (podľa potreby – projektová dokumentácia, stavebné povolenie, a iné)	2017				
Príprava a podanie žiadosti o NFP	2017				
Verejné obstarávanie a odpis zmluvy	2017-2018				
Realizácia projektu / kolaudácia	2018				
Financovanie projektu					
Druh výdavku	Náklady spolu v €	Zdroje financovania			
		EU	SR	Obec	Iné
Prípravná fáza	-				
Verejné obstarávanie	-				
Realizácia	400 000,00	x	x	x	
Spolu	400 000,00	x	x	x	

PRIORITNÁ OBLASŤ SOCIÁLNA

2.1.1.1: Rekonštrukcia kultúrneho domu a obecného úradu

Základné údaje

Garant:	obec
Kontaktná osoba	starosta / poverená osoba
Začatie a ukončenie projektu	2016-2017
Súčasný stav projektu	spracovaná projektová dokumentácia
Stav pred realizáciou	budova kultúrneho domu a obecného úradu v zlom technickom stave
Cieľ	„Zachovať, ochrániť a zhodnotiť existujúci potenciál“
Výstup	rekonštruovaný kultúrny dom a obecný úrad
Výsledok	lepšia dostupnosť služieb
Dopad	vyššia kvalita života

Realizácia projektu

Fáza /míľnik	Predpokladaný termín
Prípravná fáza (podľa potreby – projektová dokumentácia, stavebné povolenie, a iné)	2016
Príprava a podanie žiadosti o NFP	2016
Verejné obstarávanie a odpis zmluvy	216-2017
Realizácia projektu / kolaudácia	2017

Financovanie projektu

Druh výdavku	Náklady spolu v €	Zdroje financovania			
		EU	SR	Obec	Iné
Prípravná fáza	-				
Verejné obstarávanie	-				
Realizácia	300 000,00	x	x	x	
Spolu	300 000,00	x	x	x	

PRIORITNÁ OBLASŤ SOCIÁLNA

Aktivita 2.1.1.4: Revitalizácia verejných priestranstiev a nové lávky cez potok

Základné údaje

Garant:	obec
Kontaktná osoba	starosta / poverená osoba



Začatie a ukončenie projektu	2017-2020				
Súčasný stav projektu	Spracovaná štúdia				
Stav pred realizáciou	absencia zelených priestranstiev				
Cieľ	„Zachovať, ochrániť a zhodnotiť existujúci potenciál“				
Výstup	Revitalizované zelené priestranstvá a rekonštruovaná infraštruktúra malých rozmerov				
Výsledok	kvalitné prostredie a lepšia dostupnosť				
Dopad	vyššia kvalita života				
Realizácia projektu					
Fáza /míľnik	Predpokladaný termín				
Prípravná fáza (podľa potreby – projektová dokumentácia, stavebné povolenie, a iné)	2017				
Príprava a podanie žiadosti o NFP	2017				
Verejné obstarávanie a odpis zmluvy	2017-2018				
Realizácia projektu / kolaudácia	2018-2020				
Financovanie projektu					
Druh výdavku	Náklady spolu v €	Zdroje financovania			
		EU	SR	Obec	Iné
Prípravná fáza	-				
Verejné obstarávanie	-				
Realizácia	150 000,00	x	x	x	
Spolu	150 000,00	x	x	x	

PRIORITNÁ OBLASŤ SOCIÁLNA

2.1.2.4: Vybudovanie bezpečnostného kamerového systému

Základné údaje

Garant:	obec
Kontaktná osoba	starosta / poverená osoba
Začatie a ukončenie projektu	2016-2017
Súčasný stav projektu	Hotové VO, vybraný dodávateľ
Stav pred realizáciou	absencia bezpečnostného kamerového systému
Cieľ	„Zachovať, ochrániť a zhodnotiť existujúci potenciál“
Výstup	Vybudovaný bezpečnostný kamerový systém
Výsledok	Lepšia prevencia pred vandalizmom
Dopad	vyššia kvalita života obyvateľov
Realizácia projektu	
Fáza /míľnik	Predpokladaný termín
Prípravná fáza (podľa potreby – projektová dokumentácia, stavebné povolenie, a iné)	2016
Príprava a podanie žiadosti o NFP	2016
Verejné obstarávanie a odpis zmluvy	216-2017
Realizácia projektu / kolaudácia	2017
Financovanie projektu	
Druh výdavku	Zdroje financovania



	Náklady spolu v €	EU	SR	Obec	Iné
Prípravná fáza	-				
Verejné obstarávanie	-				
Realizácia	100 000,00	x	x	x	
Spolu	100 000,00	x	x	x	

PRIORITNÁ OBLASŤ ŽIVOTÉ PROSTREDIE

Aktivita 3.1.1.1: Dokončenie kanalizácie a vodovodu

Základné údaje

Garant:	obec
Kontaktná osoba	starosta / poverená osoba
Začatie a ukončenie projektu	2016-2018
Súčasný stav projektu	Zámer je pokračovaním už realizovaného projektu
Stav pred realizáciou	nedokončená kanalizácia a vodovod
Cieľ	„Zachovať, ochrániť a zhodnotiť prírodný potenciál“
Výstup	dokončená kanalizácia a vodovod
Výsledok	vyššia ochrana životného prostredia
Dopad	vyššia kvalita života obyvateľov

Realizácia projektu

Fáza /míľnik	Predpokladaný termín
Prípravná fáza (podľa potreby – projektová dokumentácia, stavebné povolenie, a iné)	2016
Príprava a podanie žiadosti o NFP	2016
Verejné obstarávanie a odpis zmluvy	2016-2017
Realizácia projektu / kolaudácia	2017-2018

Financovanie projektu

Druh výdavku	Náklady spolu v €	Zdroje financovania			
		EU	SR	Obec	Iné
Prípravná fáza	-				
Verejné obstarávanie	-				
Realizácia	200 000,00	x	x	x	
Spolu	200 000,00	x	x	x	

PRIORITNÁ OBLASŤ ŽIVOTÉ PROSTREDIE

Aktivita 3.1.1.2: Protipovodňové a protierózne opatrenia mimo vodného toku

Základné údaje

Garant:	obec
Kontaktná osoba	starosta / poverená osoba
Začatie a ukončenie projektu	2017-2020
Súčasný stav projektu	Spracovaná projektová dokumentácia
Stav pred realizáciou	nedostatočné protipovodňové a protierózne opatrenia mimo vodného toku
Cieľ	„Zachovať, ochrániť a zhodnotiť prírodný potenciál“



<i>Výstup</i>	dostatočné protipovodňové a protierózne opatrenia mimo vodného toku				
<i>Výsledok</i>	vyššia ochrana životného prostredia				
<i>Dopad</i>	vyššia kvalita života obyvateľov				
Realizácia projektu					
<i>Fáza /míľnik</i>	<i>Predpokladaný termín</i>				
Prípravná fáza (podľa potreby – projektová dokumentácia, stavebné povolenie, a iné)	2017				
Príprava a podanie žiadosti o NFP	2017				
Verejné obstarávanie a odpis zmluvy	2017-2018				
Realizácia projektu / kolaudácia	2018-2020				
Financovanie projektu					
<i>Druh výdavku</i>	Náklady spolu v €	Zdroje financovania			
		EU	SR	Obec	Iné
Prípravná fáza	-				
Verejné obstarávanie	-				
Realizácia	250 000,00	x	x	x	
Spolu	250 000,00	x	x	x	



5.4 Merateľné ukazovatele

Pre monitorovanie napĺňania jednotlivých cieľov a opatrení v rámci stanovených priorít boli zvolené ukazovatele výstupu. Ide o konkrétne produkty, výstupy jednotlivých aktivít definovaných v akčnom pláne. Výstupy nevedú ku kvalitatívnemu posudzovaniu. Indikátory výstupov sú merané vo fyzikálnych jednotkách ako je počet, kus, m, m².

Pre monitorovanie napĺňania jednotlivých cieľov a opatrení v rámci stanovených priorít boli zvolené aj ukazovatele výsledku. Indikátory výsledku sú základným prostriedkom pre monitorovanie pokroku implementácie a hodnotenie dosiahnutia cieľov

PRIORITNÁ OBLASŤ HOSPODÁRSTVO				
Typ ukazovateľa	Ukazovateľ	Merná jednotka	Východisková hodnota	Cieľová hodnota
			Rok 2015	Rok 2023
Opatrenie 1.1.1: Investície do infraštruktúry podnecujúcej zvyšovanie výkonnosti miestnej ekonomiky				
Aktivita 1.1.1.1: Výstavba cyklotrasy				
výstup	Dĺžka novovybudovanej cyklotrasy	m	0	10 000
výsledok	Počet návštevníkov využívajúcich cyklotrasu	osoba	0	1 000
Aktivita 1.1.1.2: Výstavba detského ihriska a športoviska				
výstup	Plocha nového detského ihriska	m ²	0	1 600
Aktivita 1.1.1.3: Výstavba nájomných bytov				
výstup	Nové nájomné byty	byt	0	14

PRIORITNÁ OBLASŤ SOCIÁLNA				
Typ ukazovateľa	Ukazovateľ	Merná jednotka	Východisková hodnota	Cieľová hodnota
			Rok 2015	Rok 2023
Opatrenie 2.1.1: Investície do infraštruktúry zvyšujúcej atraktivnosť prostredia				
Aktivita 2.1.1.1. Rekonštrukcia kultúrneho domu a obecného úradu				
výsledok	Zníženie ročnej spotreby primárnej energie	%	0	70
Aktivita 2.1.1.2 Rekonštrukcia strechy domu smútku				
výstup	Zrekonštruovaná plocha strechy	m ²	0	
Aktivita 2.1.1.3 Oplotenie cintorína a jeho úprava				
výstup	Dĺžka nového oplotenia cintorína	m	0	200
Aktivita 2.1.1.4: Revitalizácia verejných priestranstiev a nové lávky cez potok				
výstup	Zrevitalizovaná plocha verejných priestranstiev	m ²	0	1000
výstup	Nové lávky	kus	0	3
Opatrenie 2.1.2: Investície do infraštruktúry zvyšujúcej bezpečnosť				
Aktivita 2.1.2.1: Rekonštrukcia miestnych komunikácií a mosta				
výstup	Dĺžka zrekonštruovaných komunikácií	m	0	2000
výstup	Zrekonštruované mostové telesá	kus	0	1



Aktivita 2.1.2.2: Rekonštrukcia verejného osvetlenia				
výstup	Počet nových svetelných bodov a ich súčastí	kus	0	60
výsledok	Zníženie spotreby energie	%	0	10
Aktivita 2.1.2.3: Rekonštrukcia verejného rozhlasu				
výsledok	Pokrytie územia obce verejným rozhlasom	%		100
Aktivita 2.1.2.4: Vybudovanie bezpečnostného kamerového systému				
výstup	Kamerový systém	kus	0	8

PRIORITNÁ ŽIVOTNÉ PROSTREDIE				
Typ ukazovateľa	Ukazovateľ	Merná jednotka	Východisková hodnota	Cieľová hodnota
			Rok 2015	Rok 2023
<i>Opatrenie 3.1.1: Investície do environmentálnej infraštruktúry a služieb</i>				
Aktivita 3.1.1.1: Dokončenie kanalizácie a vodovodu				
výstup	Dĺžka nových častí kanalizačnej siete v obci	m	0	2000
výstup	Nová čistička odpadových vôd	kus	0	1
výsledok	Počet obyvateľov so zlepšeným čistením odpadových vôd	EO		531
Aktivita 3.1.1.2: Protipovodňové a protierózne opatrenia mimo vodného toku				
výstup	Dĺžka spevnených plôch vodných tokov	m	0	150
výsledok	Počet obyvateľov ochránených pred povodňami	EO		531



6 REALIZAČNÁ ČASŤ

6.1 Popis úloh jednotlivých partnerov pri realizácii PHSR OBCE, inštitucionálne a organizačné zabezpečenie realizácie

Kvalita implementácie PHSR obce Kamienka na obdobie 2015 - 2023 bude závisieť od prístupu manažmentu obce k jednotlivým výzvam, ako aj od úrovne spolupráce s jednotlivými partnermi, ktorých výber je ovplyvnený identifikovanými konkrétnymi potrebami, východiskami a možnými riešeniami navrhnutými v časti 3.4. Výber riešených tém súvisí s víziou vybudovať obec integrujúcu poznatky z minulosti cez prítomnosť do budúcnosti. Spokojnosť obyvateľov a návštevníkov bude reakciou na dostupnosť pracovných príležitostí, a kvalitných služieb v kvalitnom prostredí. Schválenie, koordinácia, plánovaná implementácia a monitorovanie implementácie Programu hospodárskeho a sociálneho rozvoja obce Kamienka na obdobie 2015 – 2023 je v súlade so zákonom č. 302/2001 Z. z. o samospráve vyšších územných celkov v znení neskorších predpisov v kompetencii Zastupiteľstva obce.

6.2 Komunikačná stratégia a koordinácia

Počas vypracovávania strategického dokumentu Programu hospodárskeho a sociálneho rozvoja obce na obdobie 2015-2023 samospráva spolupracovala pri príprave jednotlivých prioritných oblastí s internými aj externými odborníkmi, sociálno -ekonomickými partnermi.

1. Konzultácie jednotlivých krokov - činností samosprávy a dodávateľa diela v rámci prípravy a spracovania dokumentu
2. Pracovné stretnutia
3. Dotazníkový prieskum
4. Elektronická komunikácia
5. Poskytnutie informácie o príprave dokumentu na webovej stránke obce a dotknutých subjektov
6. Zaslanie pripomienok ku pripravovanému dokumentu v súlade so zákonom 24/2006 Z.z a ich zohľadnenie v procese implementácie dokumentu
7. Poskytovanie informácií v procese implementácie strategického dokumentu v závislosti od požiadaviek a vo vzťahu k dotknutým cieľovým skupinám v súkromnom a verejnom sektore



6.3 Systém monitorovania a hodnotenia

Cieľom monitorovacích a hodnotiacich aktivít bude sledovať napĺňanie definovaných cieľov prostredníctvom ukazovateľov a sledovať prínos cielene umiestnených investícií k rozvoju miestnej ekonomiky a rastu jej konkurencieschopnosti, napríklad prostredníctvom zvyšovania počtu pracovných miest, počtu diverzifikácií činností, zavádzania inovatívnych technológií a vzniku nových kreatívnych činností. Sledované monitorovacie ukazovatele sa porovnávajú v každej správe – počiatočný a konečný stav. Všetky ukazovatele sú východiskom pri priebežnom posudzovaní vplyvov stratégie na rozvoj územia. Monitorovacie ukazovatele budú sledované na základe údajov z priebežne realizovaných alebo ukončených projektov. Ich zber bude zabezpečovať osoba poverená zastupiteľstvom obce jedenkrát ročne a spracuje ich do výslednej podoby.

Cieľom merateľných ukazovateľov je sledovať ako prostredníctvom vyššej miery využívania endogénnych zdrojov dochádza k rozvoju miestnej ekonomiky, rastu jej konkurencieschopnosti a tým ku zvyšovaniu spokojnosti a kvality života obyvateľov v obci. Sú členené na:

- a) ukazovatele výstupov - kvantitatívne hodnotia nastávajúcu zmenu
- b) ukazovatele výsledkov - kvalitatívne hodnotia nastávajúcu zmenu
- c) ukazovatele dopadu – predpokladajú kvantitatívnu zmenu na širšie územie do budúcnosti



6.4 Akčný plán na daný rozpočtový rok s výhľadom na 2 roky (n+2)

Akčný plán prioritnej oblasti: HOSPODÁRSTVO						
Aktivita	Termín (rok/roky)	Zdroj financovania				Priorita projektového zámeru
		EÚ	SR	Obec	Iné	
<i>Opatrenie 1.1.1: Investície do infraštruktúry podnecujúcej zvyšovanie výkonnosti miestnej ekonomiky</i>						
1.1.1.1: Výstavba cyklotrasy	2017-2020	X	X	X		Realizácia je závislá od získania finančných prostriedkov
1.1.1.2: Výstavba detského ihriska a športoviska	-	X	X	X		Realizácia je závislá od získania finančných prostriedkov
1.1.1.3: Výstavba nájomných bytov	2017-2018	X	X	X		Realizácia je závislá od získania finančných prostriedkov

Akčný plán prioritnej oblasti: SOCIÁLNEJ						
Aktivita	Termín (rok/roky)	Zdroj financovania				Realizácia aktivity viazaná na
		EÚ	SR	Obec	Iné	
<i>Opatrenie 2.1.1: Investície do infraštruktúry zvyšujúcej atraktivnosť prostredia</i>						
2.1.1.1: Rekonštrukcia kultúrneho domu a obecného úradu	2016-2017	X	X	X		Realizácia je závislá od získania finančných prostriedkov
2.1.1.2: Rekonštrukcia strechy domu smútku	2018-2020	X	X	X		Realizácia je závislá od získania finančných prostriedkov
2.1.1.3: Oplotenie cintorína a jeho úprava	2018-2020	X	X	X		Realizácia je závislá od získania finančných prostriedkov
2.1.1.4: Revitalizácia verejných priestranstiev a nové lávky cez potok	2017-2020	X	X	X		Realizácia je závislá od získania finančných prostriedkov
<i>Opatrenie 2.1.2: Investície do infraštruktúry zvyšujúcej bezpečnosť</i>						
2.1.2.1: Rekonštrukcia miestnych komunikácií a mosta	2016-2020	X	X	X		Realizácia je závislá od získania finančných prostriedkov
2.1.2.2: Rekonštrukcia verejného osvetlenia	2016-2020	X	X	X		Realizácia je závislá od získania finančných prostriedkov
2.1.2.3: Rekonštrukcia verejného rozhlasu	2016-2020	X	X	X		Realizácia je závislá od získania finančných prostriedkov
2.1.2.4: Vybudovanie bezpečnostného kamerového systému	2016-2017	X	X	X		Realizácia je závislá od získania finančných prostriedkov

Akčný plán prioritnej oblasti: ENVIRONMENTÁLNEJ						
Aktivita	Termín (rok/roky)	Zdroj financovania				Priorita zámeru
		EÚ	SR	Obce	Iné	
<i>Opatrenie 3.1.1: Investície do environmentálnej infraštruktúry a služieb</i>						
3.1.1.1: Dokončenie kanalizácie a vodovodu	2016-2018	X	X	X		Realizácia je závislá od získania finančných prostriedkov
3.1.1.2: Protipovodňové a protierózne opatrenia mimo vodného toku	2017-2020	X	X	X		Realizácia je závislá od získania finančných prostriedkov



7 FINANČNÁ ČASŤ

V zmysle zákona č. 369/1990 Z.z. o obecnom zriadení, v znení neskorších predpisov „základom finančného hospodárenia obce je rozpočet obce, ktorý sa zostavuje na obdobie jedného kalendárneho roka. Postavenie rozpočtu obce, jeho tvorbu a obsah, pravidlá rozpočtového hospodárenia, tvorbu a použitie mimorozpočtových zdrojov, spôsob finančného vyrovnávania medzi obcami, vzťahy k štátnemu rozpočtu a k rozpočtu samosprávneho kraja ustanovuje osobitný zákon. Obec financuje svoje potreby predovšetkým z vlastných príjmov, dotácií zo štátneho rozpočtu a z ďalších zdrojov, môže na plnenie svojich úloh použiť návratné zdroje financovania a prostriedky mimorozpočtových peňažných fondov. Na plnenie rozvojového programu obce alebo na plnenie inej úlohy, na ktorej má štát záujem, možno obci poskytnúť štátnu dotáciu. Obec si môže na plnenie svojich úloh zriadiť mimorozpočtové peňažné fondy“. Pri umiestňovaní investícií bude obec postupovať v súlade so zákonom. (Zákon č. 369/1990 Z.z. o obecnom zriadení, v znení neskorších predpisov).

Zdroje financovania budú dopĺňané priebežne počas monitorovacích období.



7.1 Finančný plán

Opatrenie	Aktivita	Termín realizácie projektu	Náklady spolu EUR	Zdroje financovania				
				ÉÚ	Štátny rozpočet	Rozpočet obce	Úverové zdroje	Iné
Prioritná oblasť HOSPODÁRSTVO								
<i>1.1.1: Investície do infraštruktúry podnecujúcej zvyšovanie výkonnosti miestnej ekonomiky</i>	1.1.1.1: Výstavba cyklotrasy	2017-2020	200 000,00 €	X	X	X		
	1.1.1.2: Výstavba detského ihriska a športoviska	-	100 000,00 €	X	X	X		
	1.1.1.3: Výstavba nájomných bytov	2017-2018	400 000,00 €	X	X	X		
Spolu			700 000,00 €	X	X	X		

Opatrenie	Aktivita	Termín realizácie projektu	Náklady spolu EUR	Zdroje financovania				
				ÉÚ	Štátny rozpočet	Rozpočet o obce	Úverové zdroje	Iné
Prioritná oblasť SOCIÁLNA								
<i>2.1.1: Investície do infraštruktúry zvyšujúcej atraktivnosť prostredia</i>	2.1.1.1: Rekonštrukcia kultúrneho domu a obecného úradu	2016-2017	300 000,00 €	X	X	X		
	2.1.1.2: Rekonštrukcia strechy domu smútku	2018-2020	15 000,00 €	X	X	X		
	2.1.1.3: Oploštenie cintorína a jeho úprava	2018-2020	40 000,00 €	X	X	X		
	2.1.1.4: Revitalizácia verejných priestranstiev a nové lávky cez potok	2017-2020	150 000,00 €	X	X	X		
	2.1.2.1: Rekonštrukcia miestnych komunikácií a mosta	2016-2020	50 000,00 €	X	X	X		

**Program hospodárskeho a sociálneho rozvoja obce Kamienka
na obdobie 2015 - 2023**



2.1.2: Investície do infraštruktúry zvyšujúcej bezpečnosť	2.1.2.2: Rekonštrukcia verejného osvetlenia	2016-2020	100 000,00 €	X	X	X		
	2.1.2.3: Rekonštrukcia verejného rozhlasu	2016-2020	50 000,00 €	X	X	X		
	2.1.2.4: Vybudovanie bezpečnostného kamerového systému	2016-2017	100 000,00 €	X	X	X		
Spolu			805 000,00 €	X	X	X		

Opatrenie	Aktivita	Termín realizácie projektu	Náklady spolu EUR	Zdroje financovania				
				ÉÚ	Štátny rozpočet	Rozpočet obce	Úverové zdroje	Iné
Prioritná oblasť ENVIRONMENTÁLNA								
3.1.1: Investície do environmentálnej infraštruktúry a služieb	3.1.1.1: Dokončenie kanalizácie a vodovodu	2016-2018	200 000,00 €	X	X	X		
	3.1.1.2: Protipovodňové a protierózne opatrenia mimo vodného toku	2017-2020	250 000,00 €	X	X	X		
Spolu			450 000,00 €	X	X	X		



8 ZÁVER

Program hospodárskeho a sociálneho rozvoja obce predstavuje strednodobý plánovací dokument.

Presne cielenými investíciami do jednotlivých oblastí plánuje obec zvýšiť výkonnosť miestnej ekonomiky. To je možné dosiahnuť plánovaním integrácie jednotlivých procesov zabezpečujúcich dosiahnutie stanovených cieľov prostredníctvom spájania dostupných zdrojov v relevantnom území. Nevyhnutnou súčasťou je rešpektovanie existujúcej legislatívy, ako aj ďalších dokumentov na rôznych úrovniach. V zmysle platnej legislatívy predstavujú štrukturálne fondy doplnkový zdroj financovania potrieb podporujúcich miestny a regionálny rozvoj.

Program hospodárskeho a sociálneho rozvoja obce implementáciou jednotlivých aktivít prispeje k plneniu strategických rámcov jednotlivých operačných programov schválených na úrovni SR, tvorených cieľmi politiky regionálneho rozvoja na národnej úrovni a nadnárodnej úrovni.



Ďalšie kopírovanie a nakladanie so strategickým dokumentom:

„Program hospodárskeho a sociálneho rozvoja obce Kamienka na obdobie 2015 -2023“

podlieha zákonu 618/2003 Z.z. o autorskom práve a právach súvisiacich s autorským právom (autorský zákon) a v znení neskorších predpisov.



9 POUŽITÉ ZDROJE

1. Štatistický úrad SR
2. Územný plán
3. Rozpočet obce
4. Zákon č. 539/2008 Z.z. o podpore regionálneho rozvoja, v znení neskorších predpisov
5. Zákon č. 369/1990 Z.z. o obecnom zriadení, v znení neskorších predpisov
6. Zákon o posudzovaní vplyvov na životné prostredie č. 24/2006 Z. z v znení neskorších predpisov
7. Konceptia územného rozvoja Slovenska 2001
8. Program hospodárskeho a sociálneho rozvoja Prešovského samosprávneho kraja na obdobie 2014 - 2020
9. Program rozvoja vidieka Prešovského samosprávneho kraja
10. Integrovaný regionálny operačný program 2014 - 2020
11. Regionálna integrovaná územná stratégia PSK
12. Operačný program Kvalita životného prostredia na obdobie 2014 - 2020
13. Operačný program Ľudské zdroje
14. Konceptia dopravy vo verejnom záujme pre Prešovský samosprávny kraj, Územná prognóza, zadanie, návrh 2015
15. Konceptia územného rozvoja Slovenska, 2001
16. Stratégia Európa 2020
17. Politika súdržnosti EÚ pre obdobie 2014 - 2020
18. Národná stratégia regionálneho rozvoja SR, 2010
19. Národná stratégia trvalo udržateľného rozvoja SR
20. Stratégia, zásady a priority štátnej environmentálnej politiky
21. Stratégia rozvoja dopravy SR do roku 2020
22. Konceptia územného rozvoja Slovenska 2001 v znení KURS 2011 – Zmeny a doplnky č. 1 KURS 2001
23. Správa o lesnom hospodárstve v Slovenskej republike za rok 2014 ZELENÁ SPRÁVA
24. Národný program rozvoja životných podmienok osôb so zdravotným postihnutím na roky 2014-2020
25. Štátny vzdelávací program ISCED 0 – predprimárne vzdelávanie
26. Atlas krajiny Slovenskej republiky. 1. vydanie. MŽP SR, SAŽP, 2002 (**Geomorfologické jednotky** - Mazúr, E., Lukniš M., **Pôdy** - Rudolf Šály, Bohumil Šurina, **Klimatické oblasti** Milan Lapin, Pavel Faško, Marián Melo, Pavel Šťastný, Ján Tomlain)
27. http://www.sazp.sk/slovak/periodika/sprava/psrsk/voda/POVRCHOVVA_VODA/4_odozva/15_vodovody/15_uvod.html



10 ZOZNAM POUŽITÝCH SKRATIEK

atď.	a tak ďalej
č.	číslo
CLLD	Miestny rozvoj vedený komunitou
ČOV	čistiareň odpadových vôd
EAO	ekonomicky aktívne obyvateľstvo
EFRR	Európsky fond regionálneho rozvoja
EK	Európska komisia
EPFRV	Európsky poľnohospodársky fond pre rozvoj vidieka
ES	Európske spoločenstvá
EŠIF	Európske štrukturálne a investičné fondy
EÚ	Európska únia
EO	ekvivalent obyvateľov
EZ	environmentálna záťaž
FO	fyzická osoba
gr.k.	gréckokatolícky
ha	hektár
HDP	hrubý domáci produkt
CHVÚ	chránené vtáčie územie
IROP	Integrovaný regionálny operačný program 2014 - 2020
IT	informačné technológie
km	kilometer
ks	kus
MAS	Miestna akčná skupina
max.	maximálne
min.	minimálne
MPRV SR	Ministerstvo pôdohospodárstva a rozvoja vidieka Slovenskej republiky
MSP	malé a stredné podniky
MŠ	materská škola
MZ	mestské zastupiteľstvo
MŽP SR	Ministerstvo životného prostredia Slovenskej republiky
MWt	megawatt
napr.	napríklad



NATURA 2000 sústava chránených území členských krajín Európskej únie

NFP nenávratný finančný príspevok

NN nízke napätie

n.o. nezisková organizácia

NPR národná prírodná rezervácia

NSRV Národná sieť rozvoja vidieka

o.z. občianske združenie

OP LZ Operačný program Ľudské zdroje

OZE obnoviteľné zdroje energie

PMO pamiatkový objekt

p.n.l pred našim letopočtom

PO právnická osoba

PRV Program rozvoja vidieka Slovenskej republiky 2014 - 2020

resp. respektíve

RIÚS Regionálna integrovaná územná stratégia

ROEP register obnovennej evidencie pozemkov

SHR samostatne hospodáriaci roľník

SK Slovensko

SK NACE rev. 2 štatistická klasifikácia ekonomických činností

SODB 2011 Sčítanie obyvateľstva, domov a bytov 2011

SŠ stredná škola

SR Slovenská republika

STL strednotlaký plynovod

ŠR štátny rozpočet

TTP trvalé trávne porasty

UIPŠ Ústav informácií a prognóz školstva

ÚZPF Ústredný zoznam pamiatkového fondu

VZN Všeobecne záväzné nariadenie

ŠÚ SR Štatistický úrad Slovenskej republiky

VTL vysokotlaký plynovod

VÚC vyšší územný celok

Z. z. Zbierka zákonov

ŽoNFP žiadosť o nenávratný finančný príspevok